

МЭРИЯ ГОРОДА ЯРОСЛАВЛЯ

ПОСТАНОВЛЕНИЕ

06.03.2020

№ 217

О присвоении наименований
новым элементам улично-
дорожной сети

В соответствии с Федеральным законом от 06.10.2003 № 131-ФЗ «Об общих принципах организации местного самоуправления в Российской Федерации», постановлением Правительства Российской Федерации от 19.11.2014 № 1221 «Об утверждении Правил присвоения, изменения и аннулирования адресов», приказом Минфина России от 31.03.2016 № 37н «Об утверждении Порядка ведения государственного адресного реестра», учитывая постановления мэрии города Ярославля от 19.12.2013 № 2970 «Об утверждении проекта планировки и проекта межевания территории микрорайона № 15 в районе Ленинградского просп. и ул. Большой Норской в Дзержинском районе города Ярославля», от 25.03.2019 № 320 «Об утверждении проекта межевания территории в районе пересечения ул. Малой Норской и Ленинградского просп. в Дзержинском районе города Ярославля», от 05.02.2019 № 115 «Об утверждении проекта планировки и проекта межевания территории микрорайона № 13 в Дзержинском районе города Ярославля», от 20.05.2019 № 575 «Об утверждении проекта планировки и проекта межевания территории, ограниченной Которосльной набережной, створом ул. Чайковского, берегом р. Которосли, просп. Толбухина в Кировском районе города Ярославля», решения городской межведомственной комиссии по наименованию объектов улично-дорожной сети в городе Ярославле (протоколы от 24.04.2019, 25.10.2019),

МЭРИЯ ГОРОДА ЯРОСЛАВЛЯ ПОСТАНОВЛЯЕТ:

1. Присвоить новым элементам улично-дорожной сети, расположенным в Дзержинском районе города Ярославля, следующие наименования:

- Российская Федерация, Ярославская область, городской округ город Ярославль, город Ярославль, улица Генерала Маргелова (приложение 1);
- Российская Федерация, Ярославская область, городской округ город Ярославль, город Ярославль, улица Марии Петровых (приложение 2);
- Российская Федерация, Ярославская область, городской округ город Ярославль, город Ярославль, 5-й Норский переулок (приложение 3).

2. Присвоить новым элементам улично-дорожной сети, расположенным в Кировском районе города Ярославля, следующие наименования:

- Российская Федерация, Ярославская область, городской округ город Ярославль, город Ярославль, улица Баснера (приложение 4);

- Российская Федерация, Ярославская область, городской округ город Ярославль, город Ярославль, улица Льва Ошанина (приложение 5).

3. Присвоить новому участку элемента улично-дорожной сети, расположенному в Кировском районе города Ярославля, следующее наименование: Российская Федерация, Ярославская область, городской округ город Ярославль, город Ярославль, улица Володарского, (приложение 6).

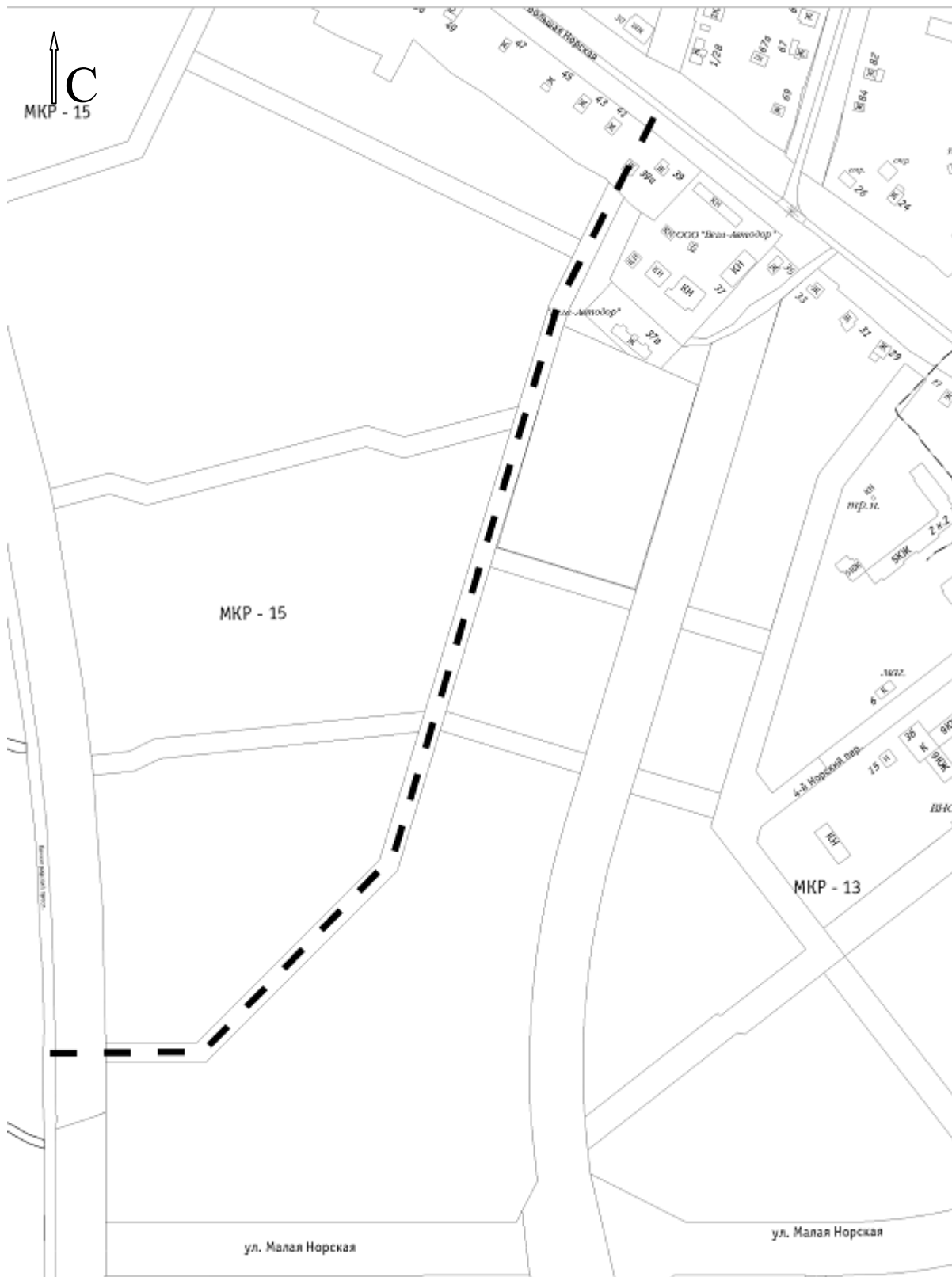
4. Контроль за исполнением постановления возложить на заместителя мэра города Ярославля по вопросам градостроительства.

5. Постановление вступает в силу со дня его официального опубликования.

Мэр города Ярославля

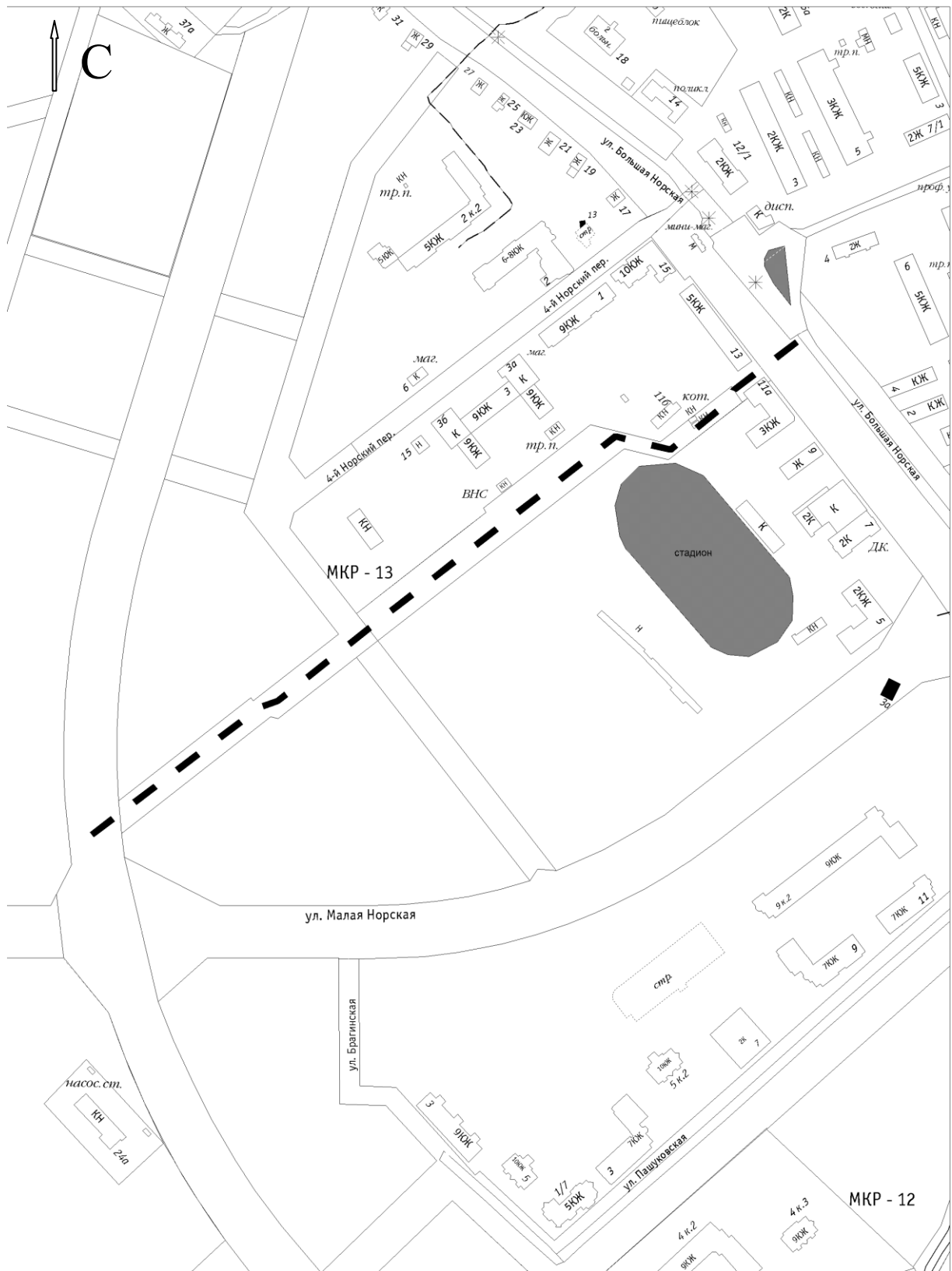
В.М. Волков

Приложение 1
к постановлению мэрии
от 06.03.2020 № 217



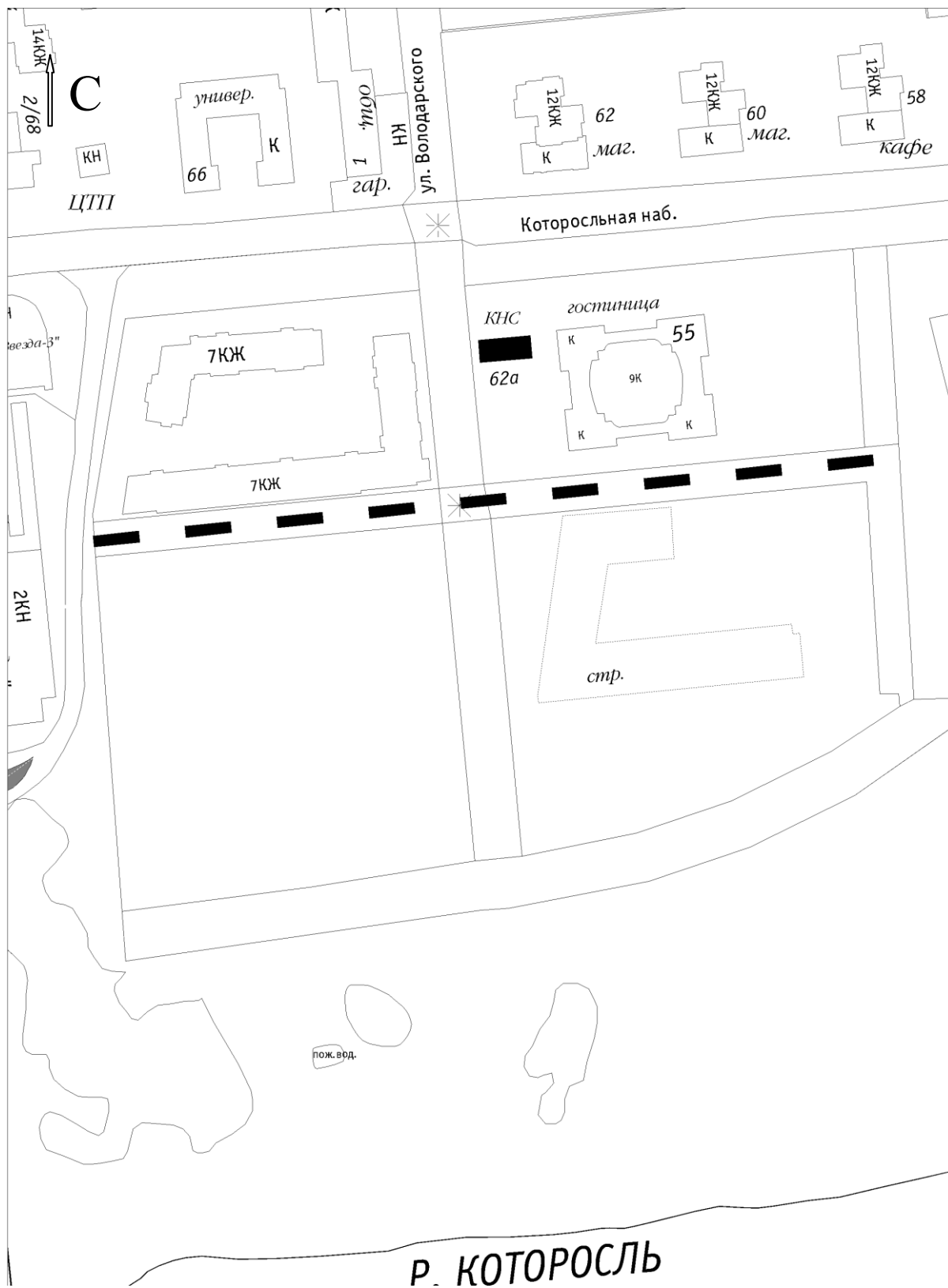
----- – улица Генерала Маргелова

Приложение 3
к постановлению мэрии
от 06.03.2020 № 217



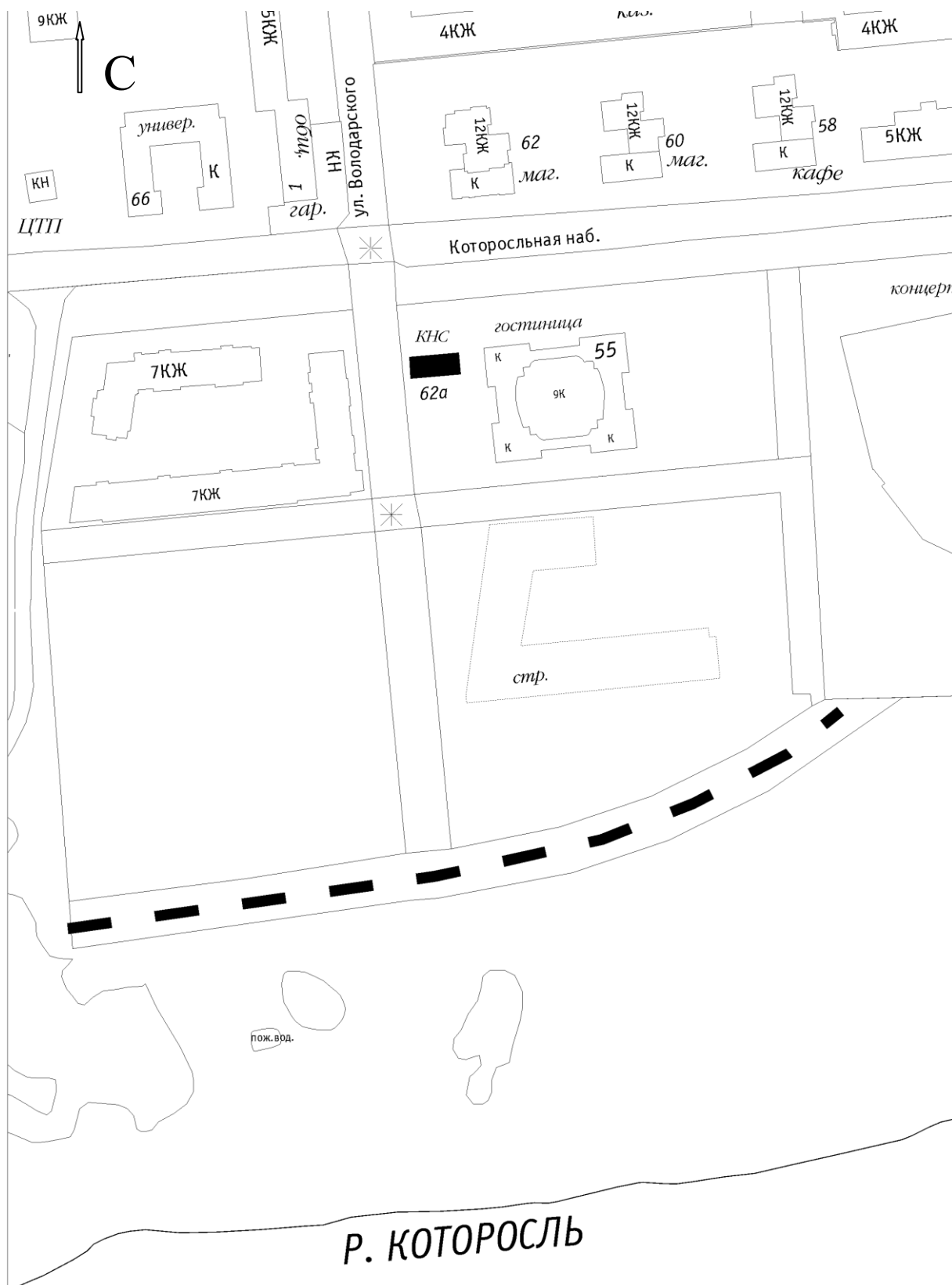
----- 5-й Норский переулоч

Приложение 4
к постановлению мэрии
от 06.03.2020 № 217



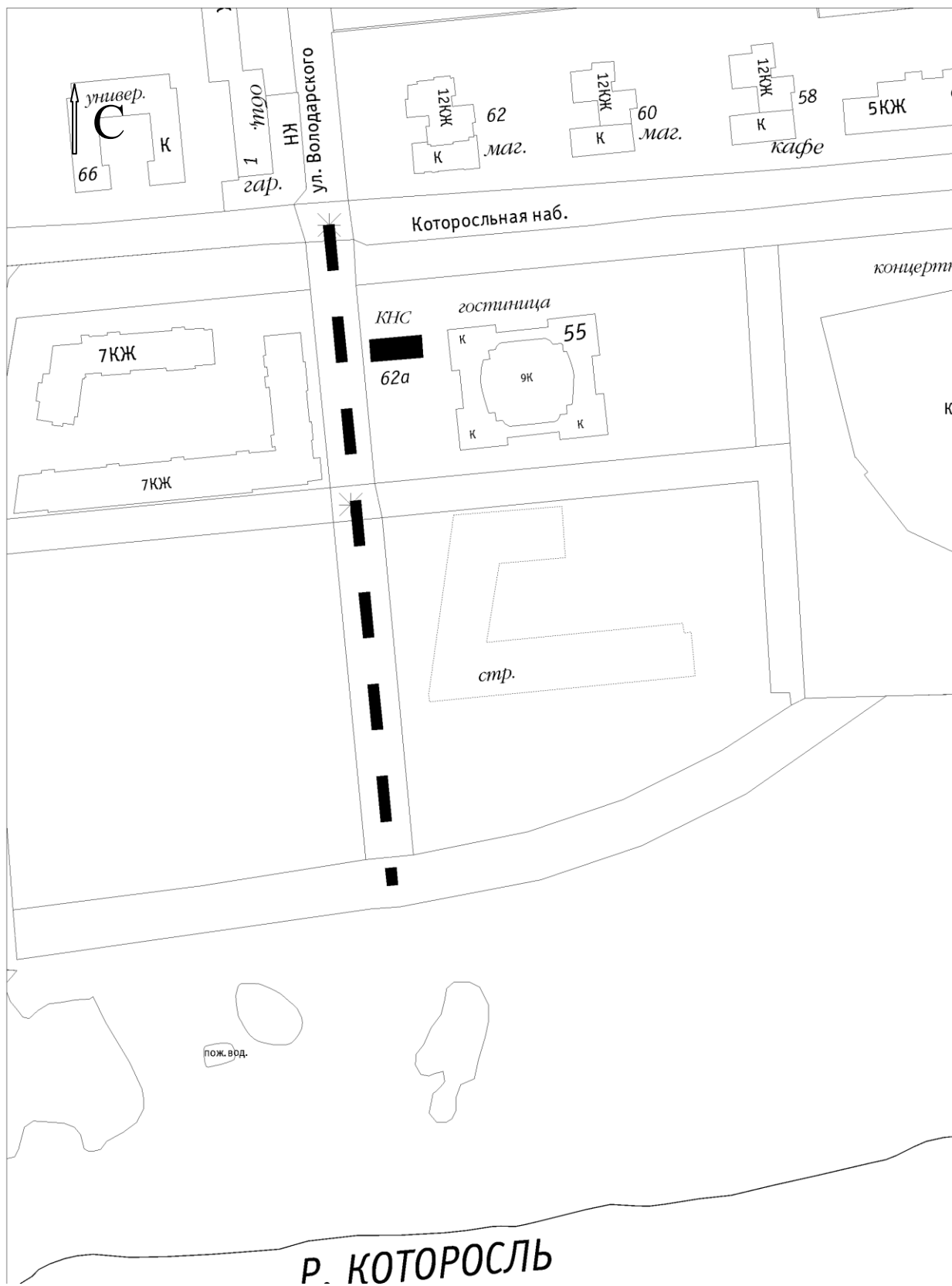
----- — улица Баснера

Приложение 5
к постановлению мэрии
от 06.03.2020 № 217



----- – улица Льва Ошанина

Приложение 6
к постановлению мэрии
от 06.03.2020 № 217



----- – улица Володарского