

МЭРИЯ ГОРОДА ЯРОСЛАВЛЯ

ПОСТАНОВЛЕНИЕ

09.08.2023

№ 897

Об установлении публичного сервитута в отношении земельного участка

В соответствии со статьей 23, главой V⁷ Земельного кодекса Российской Федерации, на основании ходатайства АО «Газпром газораспределение Ярославль» от 23.06.2023 и договора о подключении (технологическом присоединении) газоиспользующего оборудования к сети газораспределения от 23.03.2023

МЭРИЯ ГОРОДА ЯРОСЛАВЛЯ ПОСТАНОВЛЯЕТ:

1. Установить публичный сервитут в отношении части земельного участка площадью 17 кв. м, расположенной на земельном участке площадью 525 кв. м с кадастровым номером 76:23:022022:65, с описанием местоположения: Российская Федерация, Ярославская область, городской округ город Ярославль, город Ярославль, улица 5-я Тверицкая, дом 35, находящемся в государственной собственности и предоставленном на праве аренды, для строительства линейных объектов системы газоснабжения, их неотъемлемых технологических частей, необходимых для подключения (технологического присоединения) к сетям инженерно-технического обеспечения, сроком на 10 лет.

2. Утвердить границы публичного сервитута (приложение).

3. АО «Газпром газораспределение Ярославль»:

- заключить соглашение об осуществлении публичного сервитута с правообладателями земельного участка;

- привести земельный участок в состояние, пригодное для его использования в соответствии с разрешенным использованием, в срок не позднее чем три месяца после завершения соответствующих работ (деятельности) в отношении инженерного сооружения, для размещения которого установлен публичный сервитут.

4. Срок, в течение которого использование земельного участка (его части) и (или) расположенного на нем объекта недвижимого имущества в соответствии с их разрешенным использованием будет невозможно или существенно затруднено в связи с осуществлением деятельности, для обеспечения которой устанавливается публичный сервитут, – не более трех месяцев со дня возникновения таких обстоятельств.

5. Порядок установления зон с особыми условиями использования территорий и содержание ограничений прав на земельные участки в границах таких зон определены постановлением Правительства Российской Федерации от 20.11.2000 № 878 «Об утверждении Правил охраны газораспределительных сетей».

6. Комитету по управлению муниципальным имуществом мэрии города Ярославля в течение пяти рабочих дней со дня принятия постановления:

- направить копию постановления в орган регистрации прав;
- направить копию постановления, сведения о лицах, являющихся правообладателями земельного участка, указанного в пункте 1 постановления, и копии документов, подтверждающих права указанных лиц на земельный участок, в АО «Газпром газораспределение Ярославль».

7. Разместить постановление на официальном портале города Ярославля в информационно-телекоммуникационной сети «Интернет» в течение пяти рабочих дней со дня его принятия.

8. Контроль за исполнением постановления возложить на комитет по управлению муниципальным имуществом мэрии города Ярославля.

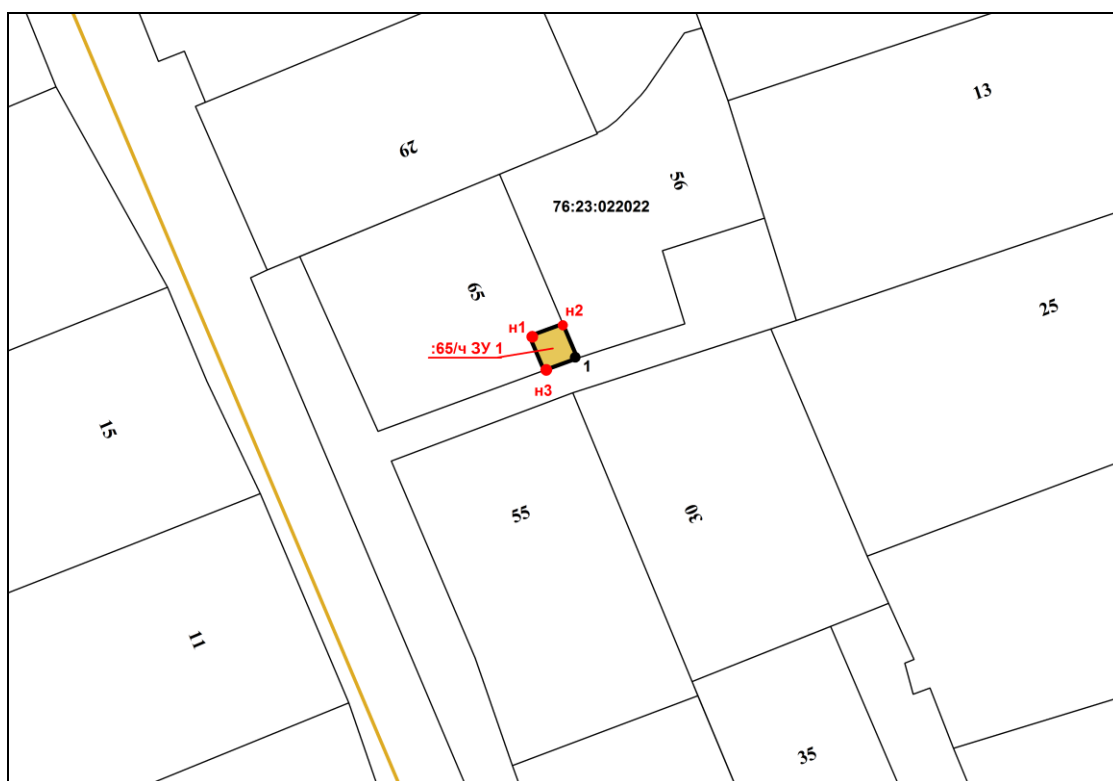
9. Постановление вступает в силу со дня его официального опубликования.

Мэр города Ярославля

А.В. Молчанов



Схема расположения границ публичного сервитута на земельном участке
на кадастровом плане территории

Условный номер земельного участка: 76:23:022022:65/ч ЗУ 1		
Площадь земельного участка: 17 м ²		
Обозначение характерных точек границ	Координаты, м	
	X	Y
н1	376249,29	1331900,52
н2	376250,67	1331904,27
1	376246,81	1331905,91
н3	376245,44	1331902,15
н1	376249,29	1331900,52



Масштаб 1:500

Условные обозначения:

-  – границы публичного сервитута;
-  – границы существующих земельных участков;
- 1 – кадастровые номера земельных участков;
- 1 – номер существующей кадастровой точки;
- н1 – номер образуемой точки;
- :65/ч ЗУ 1 – обозначение части сервитута.