МЭРИЯ ГОРОДА ЯРОСЛАВЛЯ

ПОСТАНОВЛЕНИЕ

06.10.2022 **№ 908**

О подготовке проекта межевания территории, ограниченной ул. Победы, ул. Советской, ул. Республиканской, просп. Октября в Кировском районе города Ярославля

В соответствии с Градостроительным кодексом Российской Федерации, постановлением мэра города Ярославля от 29.03.2006 № 1028 «Об обеспечении подготовки документации по планировке территории города Ярославля», решением комиссии по подготовке проекта правил землепользования и застройки города Ярославля (протокол от 05.08.2022 № 6), учитывая предложение Капканова Максима Анатольевича от 24.06.2022 о подготовке проекта межевания территории и безвозмездной передаче его в муниципальную собственность,

МЭРИЯ ГОРОДА ЯРОСЛАВЛЯ ПОСТАНОВЛЯЕТ:

1. Подготовить проект межевания территории, ограниченной ул. Победы, ул. Советской, ул. Республиканской, просп. Октября в Кировском районе города Ярославля, границы которой отображены на схеме (приложение).
2. Установить, что предложения физических или юридических лиц о порядке, сроках подготовки и содержании проекта межевания территории, указанной в пункте 1 постановления, направляются в департамент градостроительства мэрии города Ярославля (Революционный пр-д, д. 6) в течение 20 дней со дня официального опубликования постановления.
3. Опубликовать постановление в газете «Городские новости» в течение 3 дней со дня его принятия и разместить на официальном портале города Ярославля в информационно-телекоммуникационной сети «Интернет».
4. Контроль за исполнением постановления возложить на заместителя мэра города Ярославля по вопросам градостроительства.
5. Постановление вступает в силу со дня его официального опубликования.

Заместитель мэра города Ярославля по вопросам социально-экономического развития города **И.В. МОТОВИЛОВ**

Приложение к постановлению мэрии от 06.10.2022 № 908

Схема границ территории, ограниченной ул. Победы, ул. Советской, ул. Республиканской, просп. Октября в Кировском районе города Ярославля

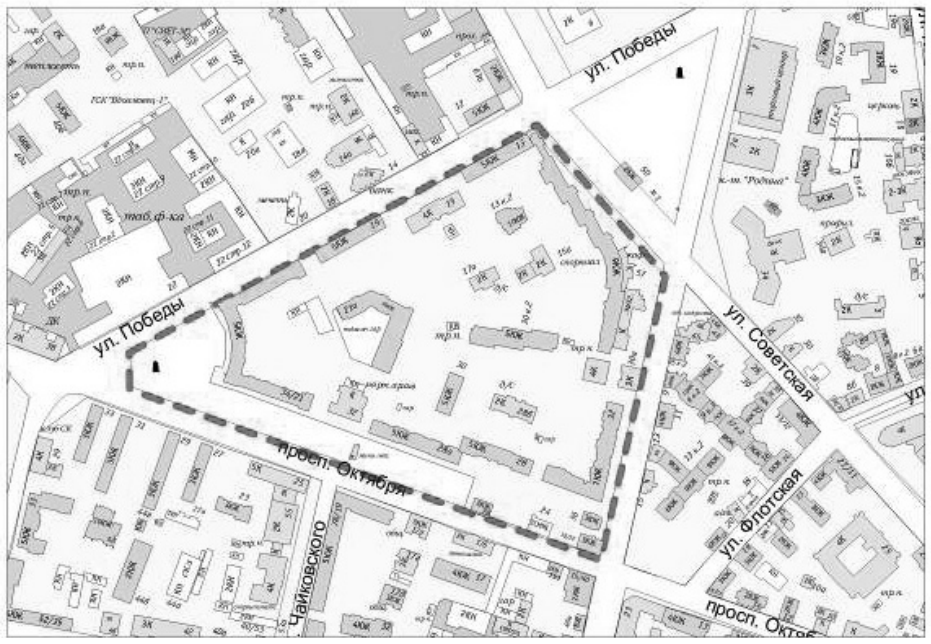

– – – – – – – граница территории для подготовки проекта межевания.

МЭРИЯ ГОРОДА ЯРОСЛАВЛЯ

ПОСТАНОВЛЕНИЕ

06.10.2022 **№ 909**

О подготовке проекта планировки и проекта межевания территории в районе дома № 24 по ул. 2-й Новой в Заволжском районе города Ярославля

В соответствии с Градостроительным кодексом Российской Федерации, постановлением мэра города Ярославля от 29.03.2006 № 1028 «Об обеспечении подготовки документации по планировке территории города Ярославля», решением комиссии по подготовке проекта правил землепользования и застройки города Ярославля (протокол от 05.08.2022 № 6), учитывая предложение Лебедева Ильи Викторовича от 12.07.2022 о подготовке документации по планировке территории и безвозмездной передаче её в муниципальную собственность,

МЭРИЯ ГОРОДА ЯРОСЛАВЛЯ ПОСТАНОВЛЯЕТ:

1. Подготовить проект планировки и проект межевания территории в районе дома № 24 по ул. 2-й Новой в Заволжском районе города Ярославля, границы которой отображены на схеме (приложение).
2. Установить, что предложения физических или юридических лиц о порядке, сроках подготовки и содержании документации по планировке территории, указанной в пункте 1 постановления, направляются в департамент градостроительства мэрии города Ярославля (Революционный пр-д, д. 6) в течение 20 дней со дня официального опубликования постановления.
3. Опубликовать постановление в газете «Городские новости» в течение 3 дней со дня его принятия и разместить на официальном портале города Ярославля в информационно-телекоммуникационной сети «Интернет».
4. Контроль за исполнением постановления возложить на заместителя мэра города Ярославля по вопросам градостроительства.
5. Постановление вступает в силу со дня его официального опубликования.

Заместитель мэра города Ярославля по вопросам социально-экономического развития города **И.В. МОТОВИЛОВ**

Приложение к постановлению мэрии от 06.10.2022 № 909

Схема границ территории в районе дома № 24 по ул. 2-й Новой в Заволжском районе города Ярославля

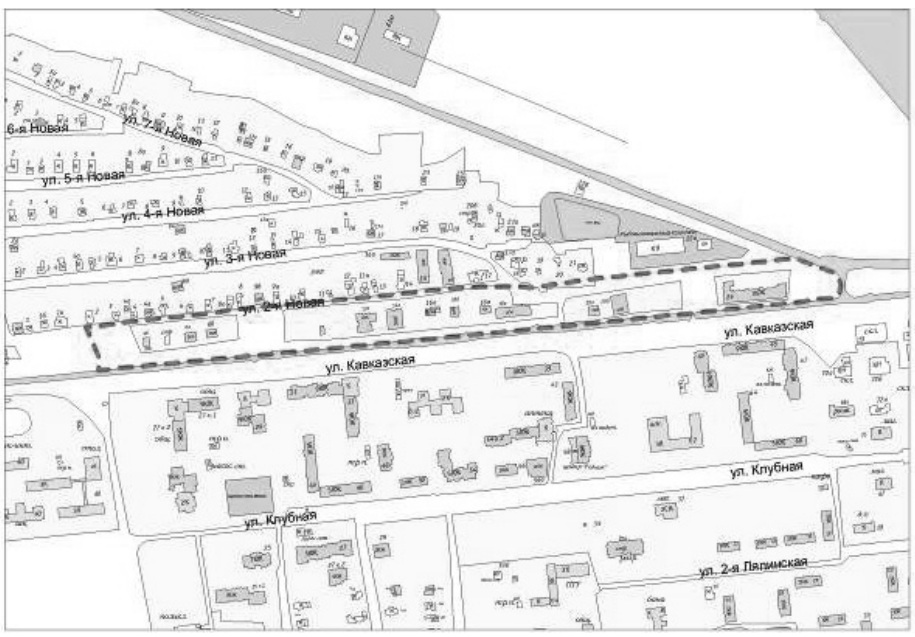

– – – – – – – граница территории для подготовки проекта планировки и проекта межевания.

МЭРИЯ ГОРОДА ЯРОСЛАВЛЯ

ПОСТАНОВЛЕНИЕ

06.10.2022 **№ 910**

О подготовке проекта планировки и проекта межевания территории, ограниченной Суздальским шоссе, Складским пер., ул. Журавлева, ул. Гоголя во Фрунзенском районе города Ярославля

В соответствии с Градостроительным кодексом Российской Федерации, постановлением мэра города Ярославля от 29.03.2006 № 1028 «Об обеспечении подготовки документации по планировке территории города Ярославля», решением комиссии по подготовке проекта правил землепользования и застройки города Ярославля (протокол от 26.08.2022 № 7), учитывая предложение индивидуального предпринимателя Емельянова Романа Валентиновича от 26.07.2022 о подготовке документации по планировке территории и безвозмездной передаче её в муниципальную собственность,

МЭРИЯ ГОРОДА ЯРОСЛАВЛЯ ПОСТАНОВЛЯЕТ:

1. Подготовить проект планировки и проект межевания территории, ограниченной Суздальским шоссе, Складским пер., ул. Журавлева, ул. Гоголя во Фрунзенском районе города Ярославля, границы которой отображены на схеме (приложение).
2. Установить, что предложения физических или юридических лиц о порядке, сроках подготовки и содержании документации по планировке территории, указанной в пункте 1 постановления, направляются в департамент градостроительства мэрии города Ярославля (Революционный пр-д, д. 6) в течение 20 дней со дня официального опубликования постановления.
3. Опубликовать постановление в газете «Городские новости» в течение 3 дней со дня его принятия и разместить на официальном портале города Ярославля в информационно-телекоммуникационной сети «Интернет».
4. Контроль за исполнением постановления возложить на заместителя мэра города Ярославля по вопросам градостроительства.
5. Постановление вступает в силу со дня его официального опубликования.

Заместитель мэра города Ярославля по вопросам социально-экономического развития города **И.В. МОТОВИЛОВ**

Приложение к постановлению мэрии от 06.10.2022 № 910

Схема территории, ограниченной Суздальским шоссе, Складским пер., ул. Журавлева, ул. Гоголя во Фрунзенском районе города Ярославля

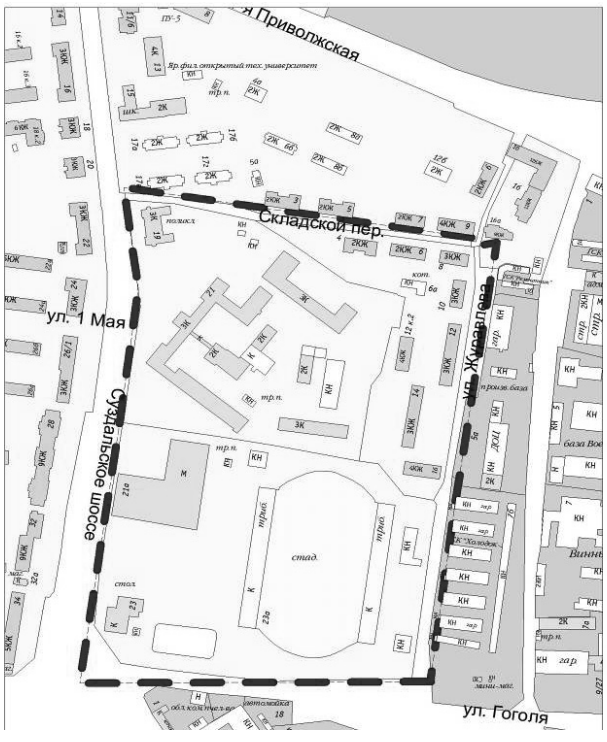

– – – – – – – граница территории для подготовки проекта планировки и проекта межевания.