

**МЭРИЯ ГОРОДА ЯРОСЛАВЛЯ  
ПОСТАНОВЛЕНИЕ**

Приложение  
к постановлению мэрии  
от 09.09.2022 № 827

09.09.2022

№ 827

**О подготовке проекта планировки и проекта межевания территории линейного объекта – автомобильной дороги ул. Журавлева с устройством примыкания к просп. Фрунзе от ул. Гоголя во Фрунзенском районе города Ярославля**

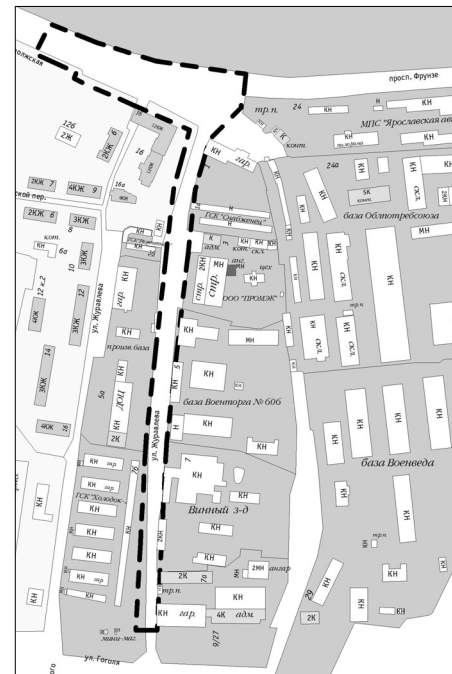
В соответствии с Градостроительным кодексом Российской Федерации, постановлением мэра города Ярославля от 29.03.2006 № 1028 «Об обеспечении подготовки документации по планировке территории города Ярославля», решением комиссии по подготовке проекта правил землепользования и застройки города Ярославля (протокол от 26.08.2022 № 7), учитывая предложение муниципального казенного учреждения «Агентство по строительству» города Ярославля от 22.08.2022, МЭРИЯ ГОРОДА ЯРОСЛАВЛЯ ПОСТАНОВЛЯЕТ:

1. Подготовить проект планировки и проект межевания территории линейного объекта – автомобильной дороги ул. Журавлева с устройством примыкания к просп. Фрунзе от ул. Гоголя во Фрунзенском районе города Ярославля, границы которой отображены на схеме (приложение).
2. Установить, что предложения физических или юридических лиц о порядке, сроках подготовки и содержании документации по планировке территории, указанной в пункте 1 постановления, направляются в департамент градостроительства мэрии города Ярославля (Революционный пр-д, д. 6) в течение 20 дней со дня официального опубликования постановления.
3. Опубликовать постановление в газете «Городские новости» в течение 3 дней со дня его принятия и разместить на официальном портале города Ярославля в информационно-телекоммуникационной сети «Интернет».
4. Контроль за исполнением постановления возложить на заместителя мэра города Ярославля по вопросам градостроительства.
5. Постановление вступает в силу со дня его официального опубликования.

**Заместитель мэра города Ярославля  
по вопросам социально-экономического  
развития города**

**И.В. МОТОВИЛОВ**

Схема границ территории линейного объекта – автомобильной дороги ул. Журавлева с устройством примыкания к просп. Фрунзе от ул. Гоголя во Фрунзенском районе города Ярославля



--- граница территории для подготовки документации по планировке территории.

**МЭРИЯ ГОРОДА ЯРОСЛАВЛЯ  
ПОСТАНОВЛЕНИЕ**

Приложение  
к постановлению мэрии  
от 09.09.2022 № 828

09.09.2022

№ 828

**О подготовке проекта планировки и проекта межевания территории линейного объекта – автомобильной дороги ул. Академика Колмогорова (на участке от ул. Чернопрудная до ул. Летная) во Фрунзенском районе города Ярославля**

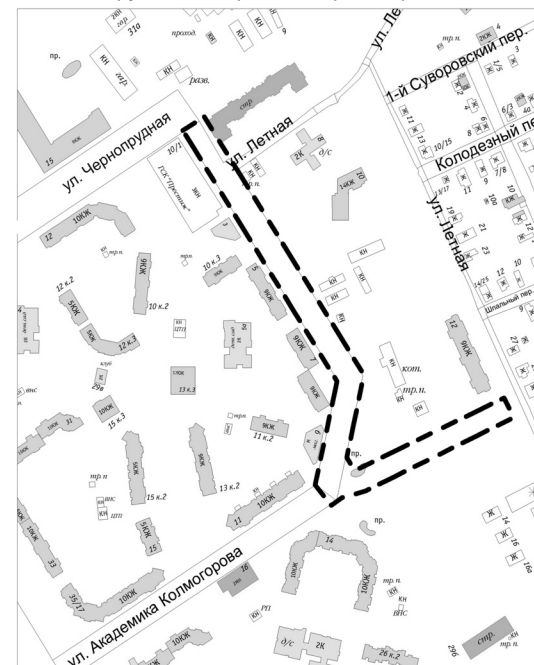
В соответствии с Градостроительным кодексом Российской Федерации, постановлением мэра города Ярославля от 29.03.2006 № 1028 «Об обеспечении подготовки документации по планировке территории города Ярославля», решением комиссии по подготовке проекта правил землепользования и застройки города Ярославля (протокол от 26.08.2022 № 7), учитывая предложение муниципального казенного учреждения «Агентство по строительству» города Ярославля от 22.08.2022, МЭРИЯ ГОРОДА ЯРОСЛАВЛЯ ПОСТАНОВЛЯЕТ:

1. Подготовить проект планировки и проект межевания территории линейного объекта – автомобильной дороги ул. Академика Колмогорова (на участке от ул. Чернопрудная до ул. Летная) во Фрунзенском районе города Ярославля, границы которой отображены на схеме (приложение).
2. Установить, что предложения физических или юридических лиц о порядке, сроках подготовки и содержании документации по планировке территории, указанной в пункте 1 постановления, направляются в департамент градостроительства мэрии города Ярославля (Революционный пр-д, д. 6) в течение 20 дней со дня официального опубликования постановления.
3. Опубликовать постановление в газете «Городские новости» в течение 3 дней со дня его принятия и разместить на официальном портале города Ярославля в информационно-телекоммуникационной сети «Интернет».
4. Контроль за исполнением постановления возложить на заместителя мэра города Ярославля по вопросам градостроительства.
5. Постановление вступает в силу со дня его официального опубликования.

**Заместитель мэра города Ярославля  
по вопросам социально-экономического  
развития города**

**И.В. МОТОВИЛОВ**

Схема границ территории линейного объекта – автомобильной дороги ул. Академика Колмогорова (на участке от ул. Чернопрудная до ул. Летная) во Фрунзенском районе города Ярославля



--- граница территории для подготовки документации по планировке территории.

**МЭРИЯ ГОРОДА ЯРОСЛАВЛЯ  
ПОСТАНОВЛЕНИЕ**

Приложение  
к постановлению мэрии  
от 09.09.2022 № 830

09.09.2022

№ 830

**О подготовке проекта планировки и проекта межевания территории линейного объекта – автомобильной дороги на участке от ул. Университетской до ул. Шандорной в Заволжском районе города Ярославля**

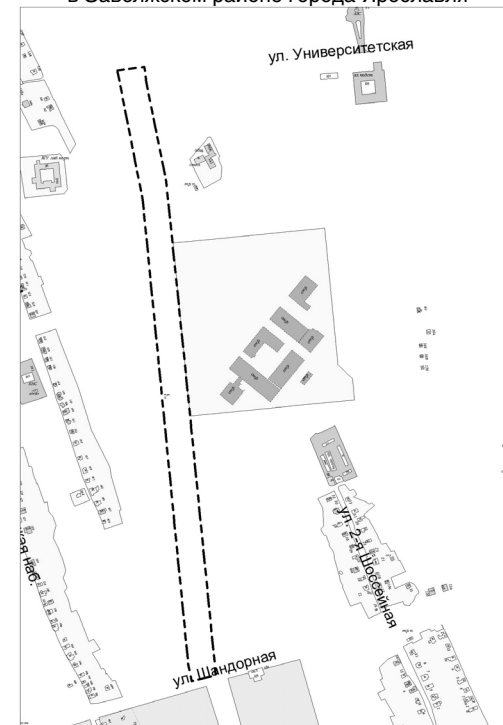
В соответствии с Градостроительным кодексом Российской Федерации, постановлением мэра города Ярославля от 29.03.2006 № 1028 «Об обеспечении подготовки документации по планировке территории города Ярославля», решением комиссии по подготовке проекта правил землепользования и застройки города Ярославля (протокол от 26.08.2022 № 7), учитывая предложение муниципального казенного учреждения «Агентство по строительству» города Ярославля от 22.08.2022, МЭРИЯ ГОРОДА ЯРОСЛАВЛЯ ПОСТАНОВЛЯЕТ:

1. Подготовить проект планировки и проект межевания территории линейного объекта – автомобильной дороги на участке от ул. Университетской до ул. Шандорной в Заволжском районе города Ярославля, границы которой отображены на схеме (приложение).
2. Установить, что предложения физических или юридических лиц о порядке, сроках подготовки и содержании документации по планировке территории, указанной в пункте 1 постановления, направляются в департамент градостроительства мэрии города Ярославля (Революционный пр-д, д. 6) в течение 20 дней со дня официального опубликования постановления.
3. Опубликовать постановление в газете «Городские новости» в течение 3 дней со дня его принятия и разместить на официальном портале города Ярославля в информационно-телекоммуникационной сети «Интернет».
4. Контроль за исполнением постановления возложить на заместителя мэра города Ярославля по вопросам градостроительства.
5. Постановление вступает в силу после вступления в силу изменений в карту планируемого размещения объектов местного значения «Автомобильные дороги местного значения» Генерального плана города Ярославля в части отображения автомобильной дороги на участке от ул. Университетской до ул. Шандорной в Заволжском районе города Ярославля объектом местного значения.

**Заместитель мэра города Ярославля  
по вопросам социально-экономического  
развития города**

**И.В. МОТОВИЛОВ**

Схема границ территории линейного объекта – автомобильной дороги на участке от ул. Университетской до ул. Шандорной в Заволжском районе города Ярославля



--- граница территории для подготовки документации по планировке территории.