



МЭРИЯ ГОРОДА ЯРОСЛАВЛЯ

ПОСТАНОВЛЕНИЕ

15.10.2024

№ 907

О присвоении наименований новым
элементам улично-дорожной сети
в городе Ярославле

В соответствии с Федеральным законом от 06.10.2003 № 131-ФЗ «Об общих принципах организации местного самоуправления в Российской Федерации», постановлением Правительства Российской Федерации от 19.11.2014 № 1221 «Об утверждении Правил присвоения, изменения и аннулирования адресов», приказом Минфина России от 31.03.2016 № 37н «Об утверждении Порядка ведения государственного адресного реестра», постановлением мэрии города Ярославля от 08.11.2022 № 1006 «О порядке присвоения, изменения, аннулирования наименований элементам планировочной структуры и улично-дорожной сети в городе Ярославле», учитывая постановления мэрии города Ярославля от 17.02.2010 № 613 «Об утверждении проекта планировки территории, ограниченной ул. 2-й Транспортной, Костромским шоссе, городской чертой (пос. им. Куйбышева) во Фрунзенском районе города Ярославля», от 19.12.2013 № 2970 «Об утверждении проекта планировки и проекта межевания территории микрорайона № 15 в районе Ленинградского просп. и ул. Большой Норской в Дзержинском районе города Ярославля», решение городской межведомственной комиссии по наименованию элементов планировочной структуры и улично-дорожной сети в городе Ярославле (протокол от 20.03.2024),

МЭРИЯ ГОРОДА ЯРОСЛАВЛЯ ПОСТАНОВЛЯЕТ:

1. Присвоить новому элементу улично-дорожной сети, расположенному в Дзержинском районе города Ярославля, наименование – Российская Федерация, Ярославская область, городской округ город Ярославль, город Ярославль, улица Селезнева (приложение 1).

2. Присвоить новому элементу улично-дорожной сети, расположенному в Краснопереконском районе города Ярославля, наименование – Российская Федерация, Ярославская область, городской округ город Ярославль, город Ярославль, Забелицкий переулок (приложение 2).

3. Присвоить новому элементу улично-дорожной сети, расположенному в Заволжском районе города Ярославля, наименование – Российская Федерация, Ярославская область, городской округ город Ярославль, город Ярославль, улица 4-я Шоссейная (приложение 3).

4. Присвоить новому участку элемента улично-дорожной сети, расположенному во Фрунзенском районе города Ярославля, наименование – Российская Федерация, Ярославская область, городской округ город Ярославль, город Ярославль, улица Ахмерова (приложение 4).

5. Присвоить новым участкам элементов улично-дорожной сети, расположенным в Заволжском районе города Ярославля, следующие наименования:

- Российская Федерация, Ярославская область, городской округ город Ярославль, город Ярославль, улица Заостровка (приложение 5);

- Российская Федерация, Ярославская область, городской округ город Ярославль, город Ярославль, улица 1-я Пойменная (приложение 6);

- Российская Федерация, Ярославская область, городской округ город Ярославль, город Ярославль, улица 2-я Пойменная (приложение 7);

- Российская Федерация, Ярославская область, городской округ город Ярославль, город Ярославль, улица 3-я Пойменная (приложение 8).

6. Присвоить новым участкам элементов улично-дорожной сети, расположенным в Краснопереконском районе города Ярославля, следующие наименования:

- Российская Федерация, Ярославская область, городской округ город Ярославль, город Ярославль, улица 8-я Забелицкая (приложение 9);

- Российская Федерация, Ярославская область, городской округ город Ярославль, город Ярославль, улица Крупской (приложение 10);

- Российская Федерация, Ярославская область, городской округ город Ярославль, город Ярославль, 9-й проезд поселок Творогово (приложение 11).

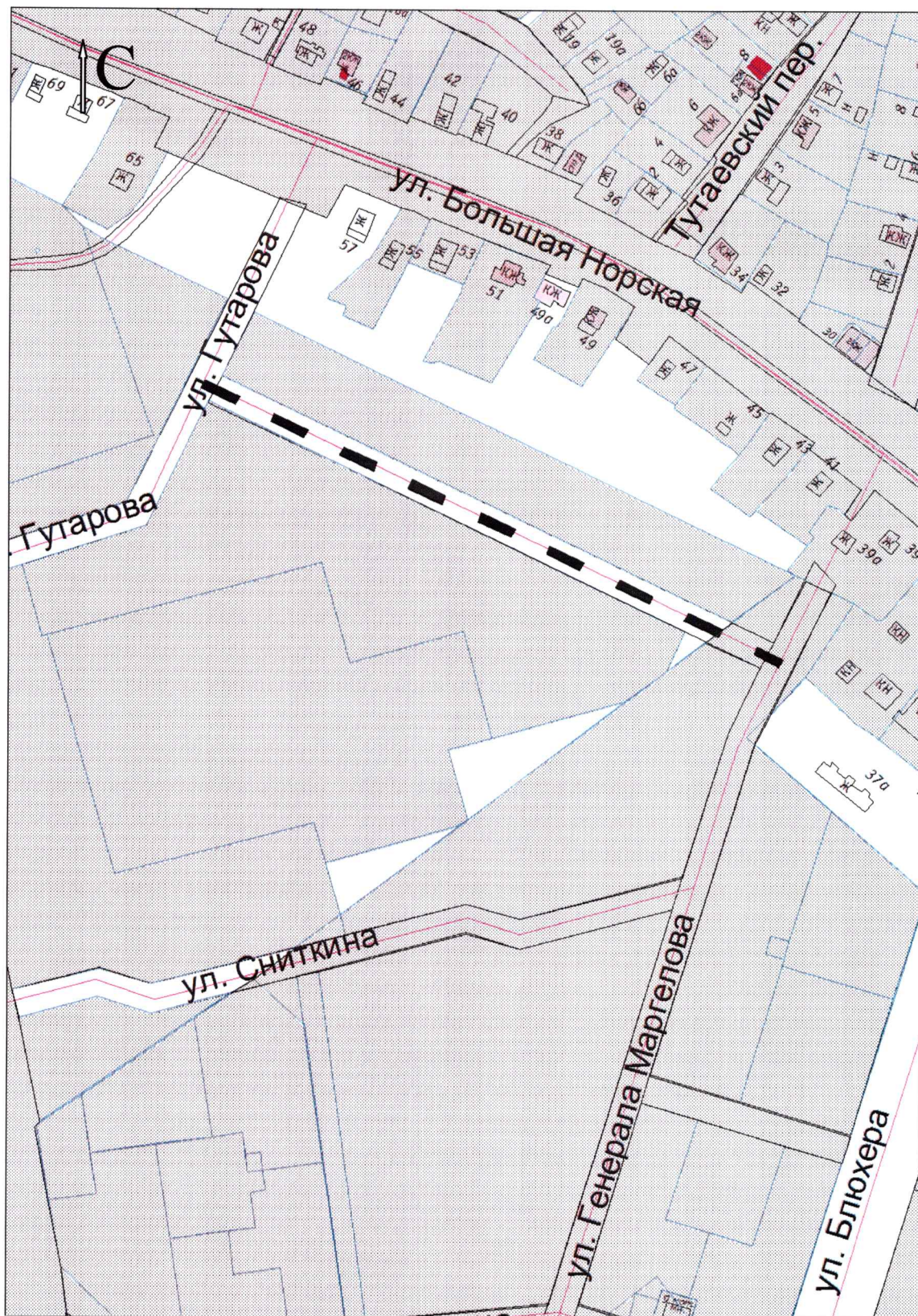
7. Контроль за исполнением постановления возложить на заместителя мэра - директора департамента градостроительства мэрии города Ярославля.

8. Постановление вступает в силу со дня его официального опубликования.

Мэр города Ярославля

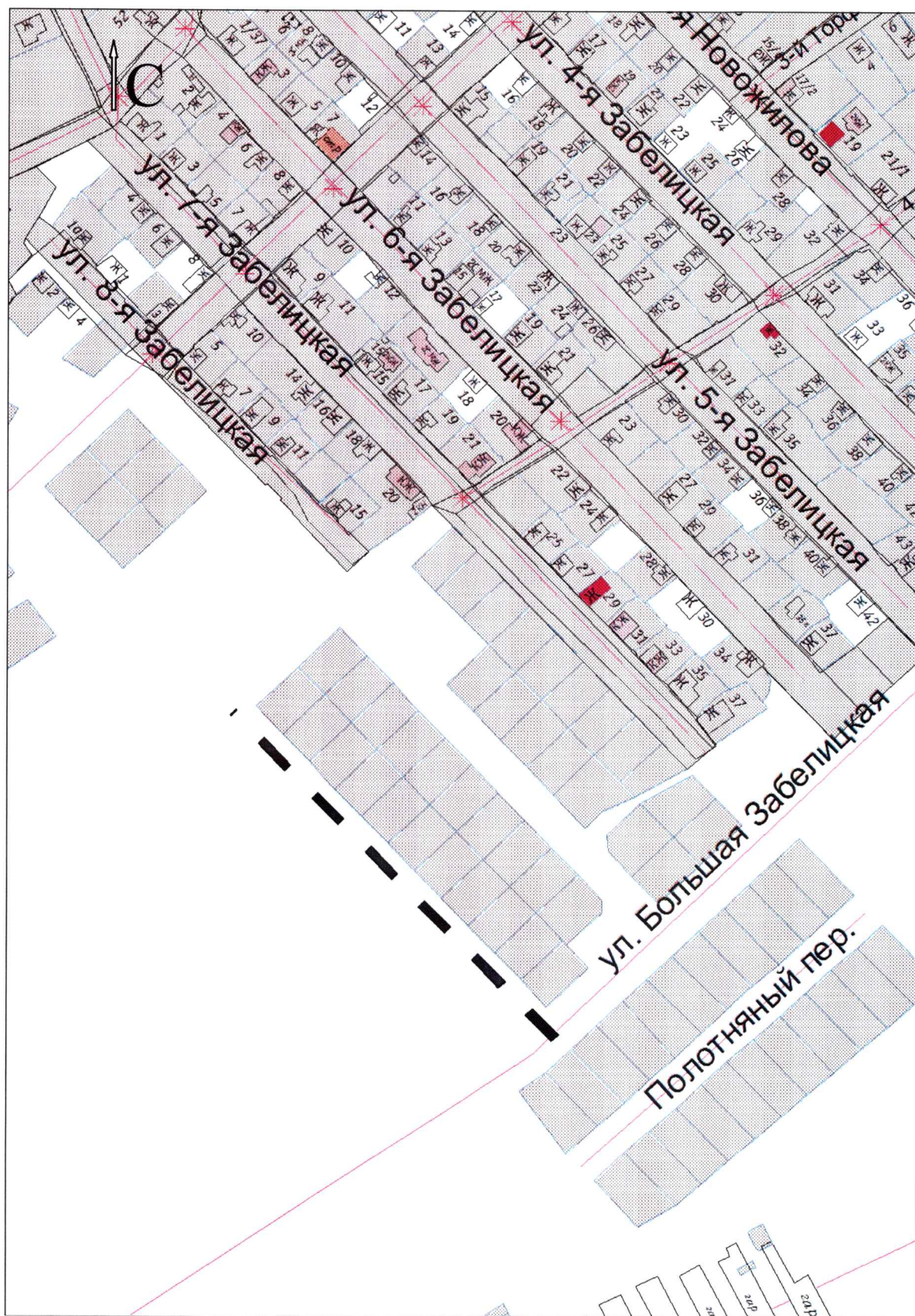


А.В. Молчанов

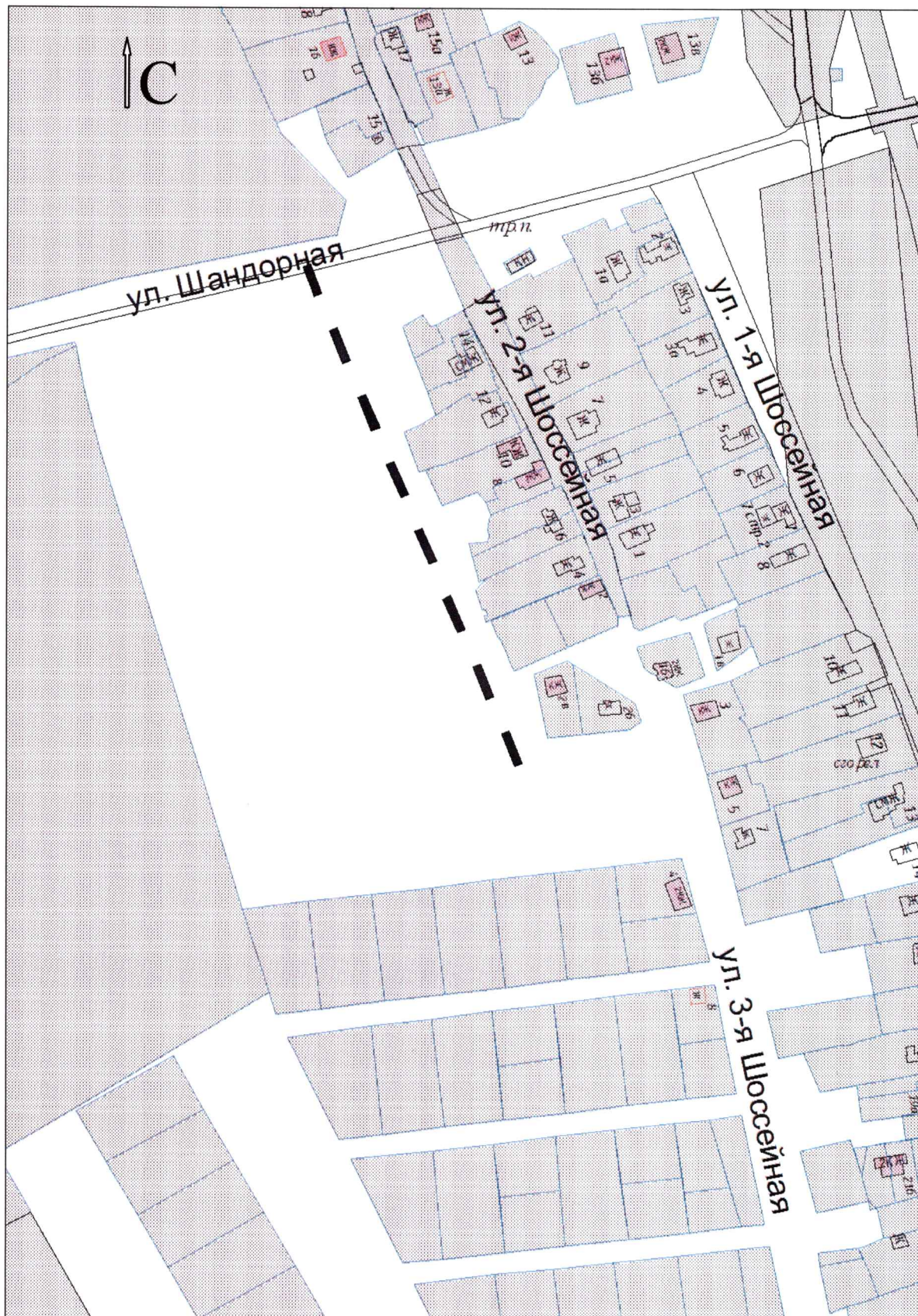


----- улица Селезнева.

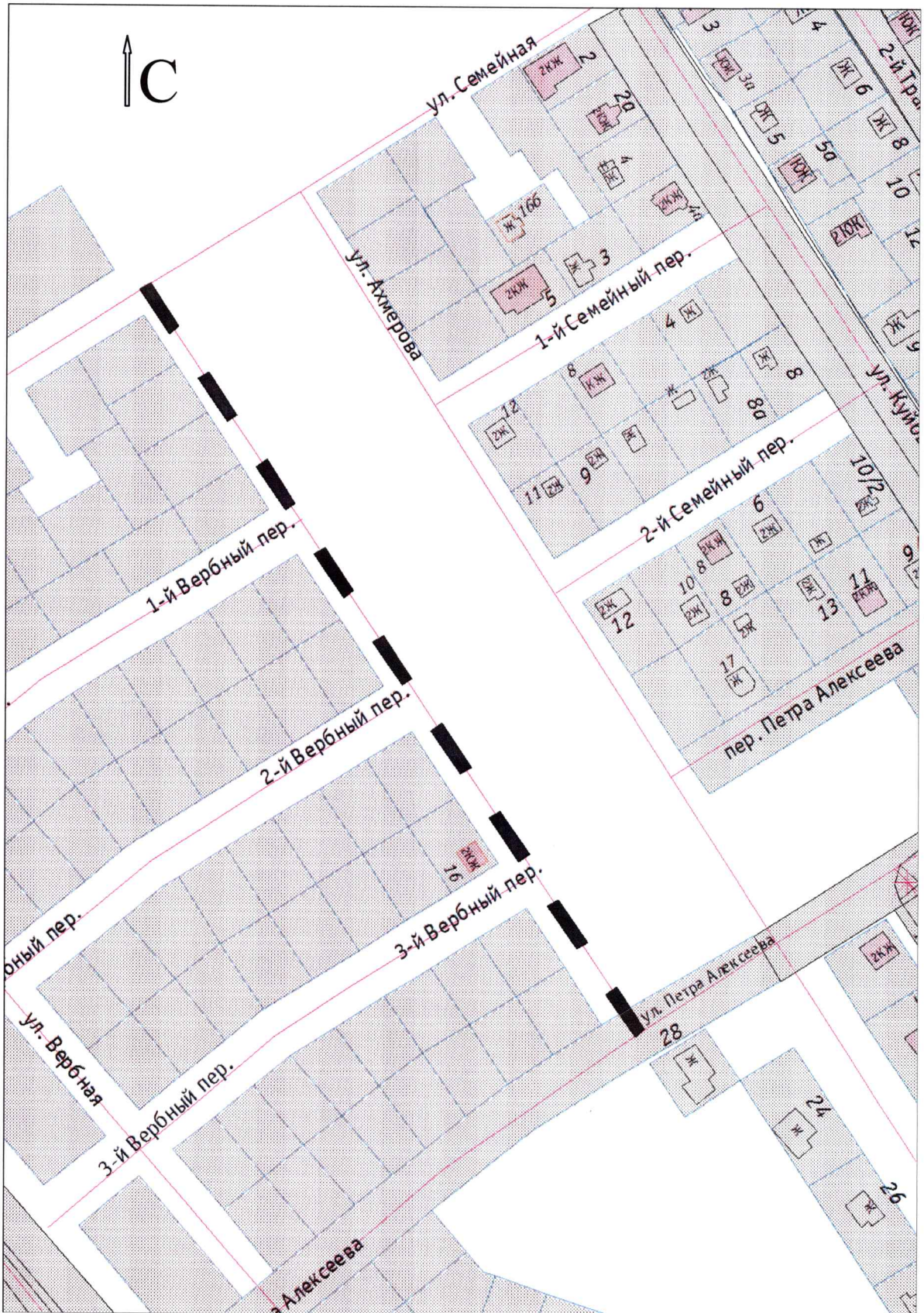
Приложение 2
к постановлению мэрии
от 15.10.2024 № 907



----- Забелицкий переулок.



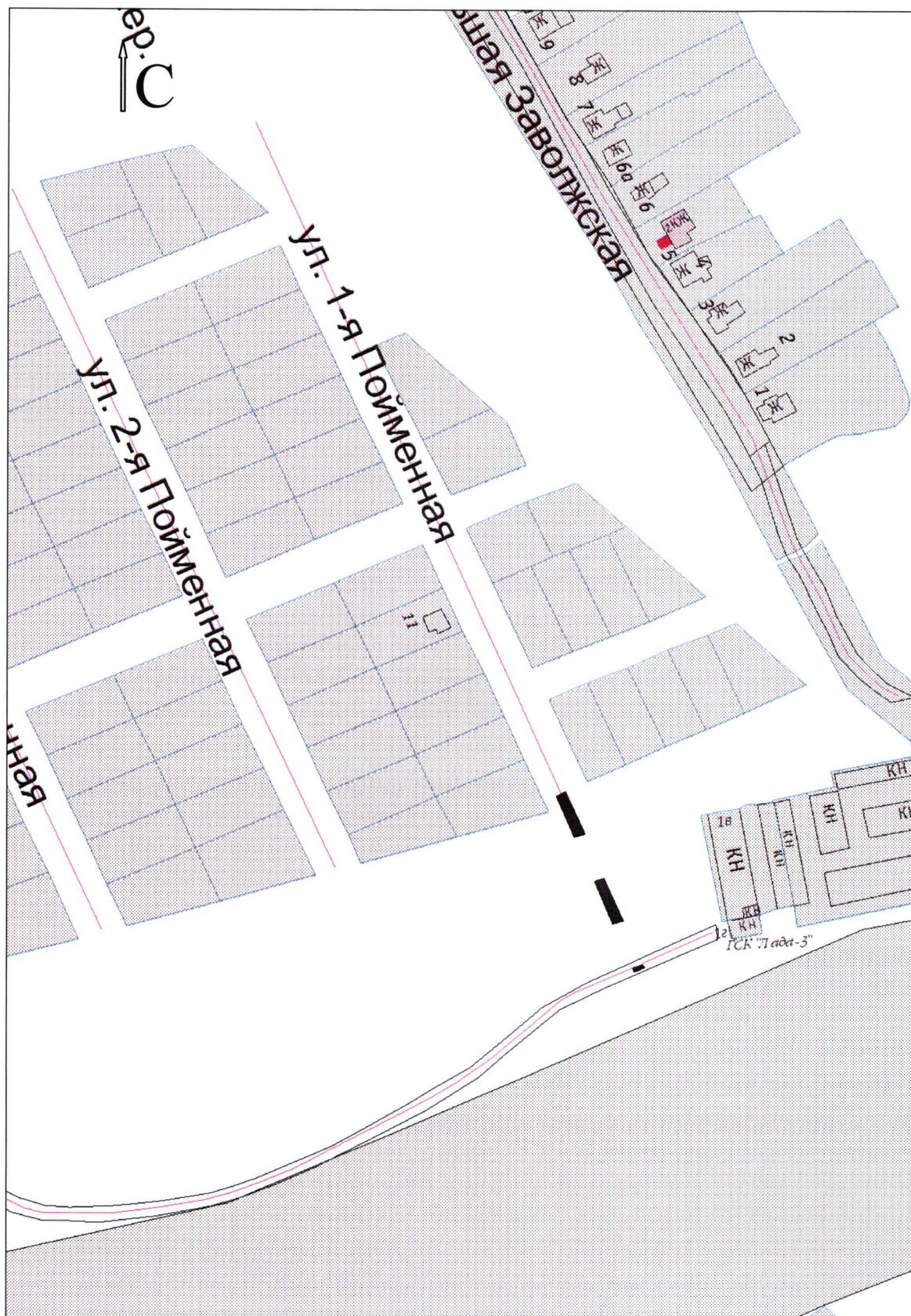
----- – улица 4-я Шоссейная.



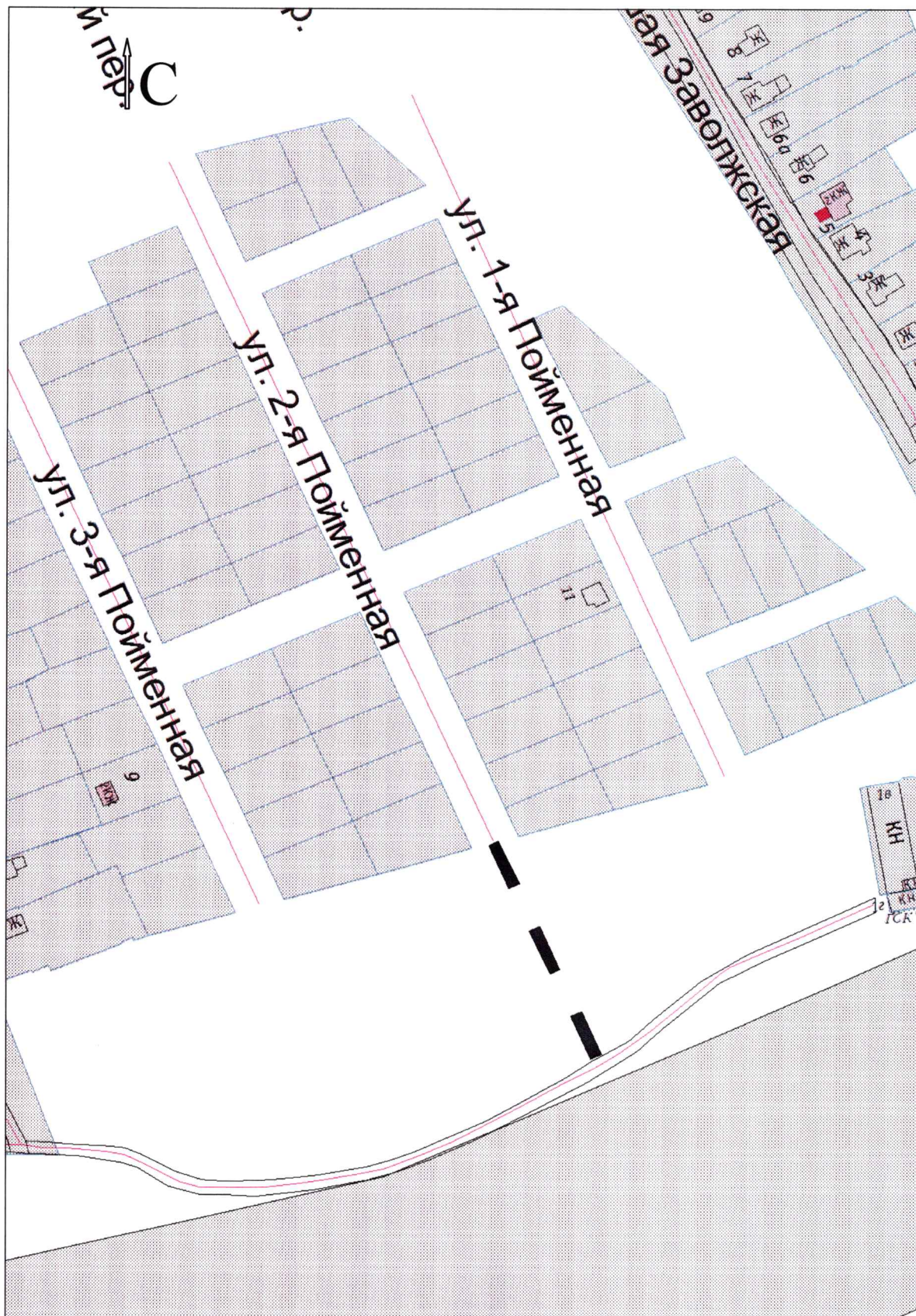
----- – участок элемента улично-дорожной сети – улица Ахмерова.



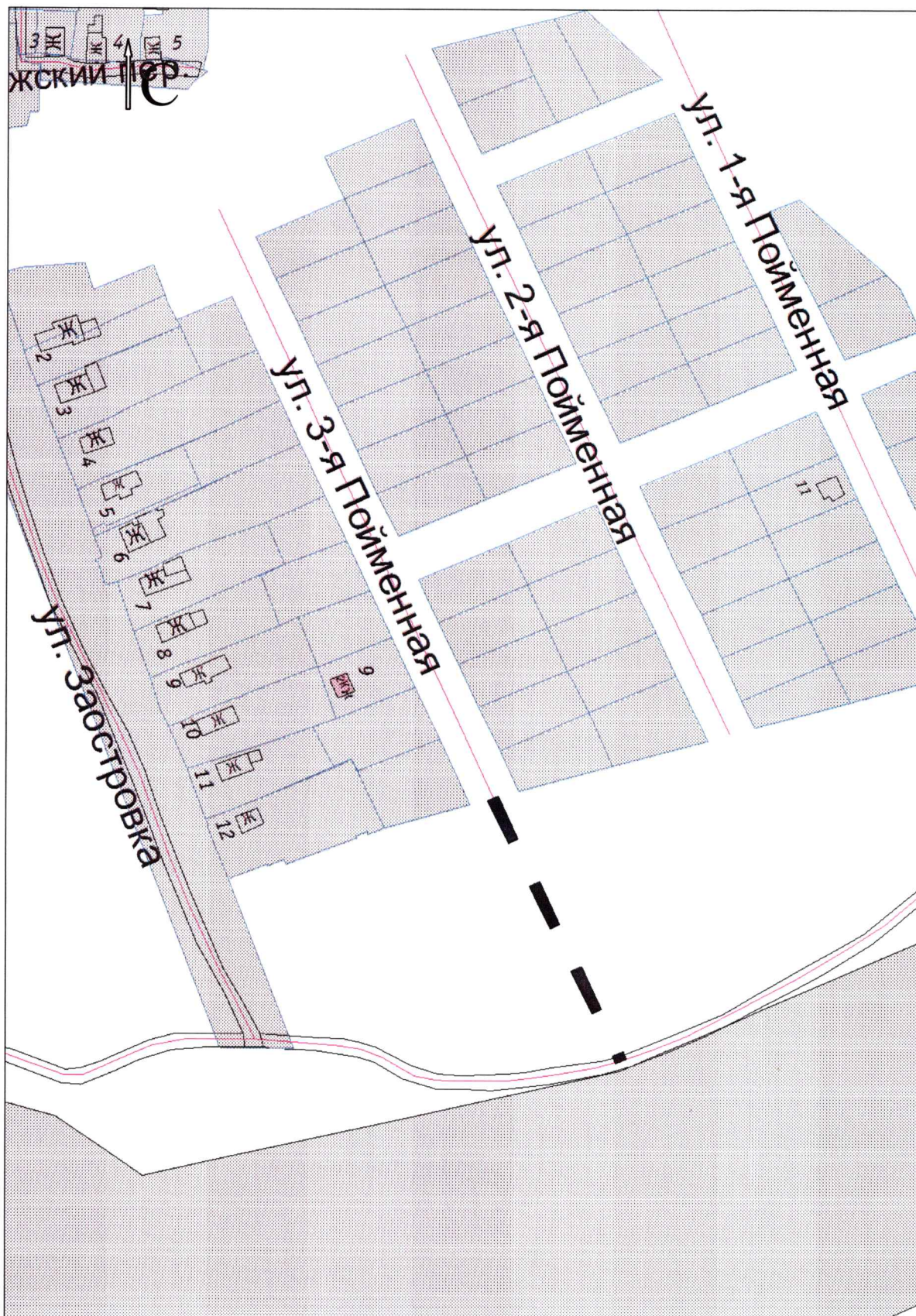
----- – участок элемента улично-дорожной сети – улица Заостровка.



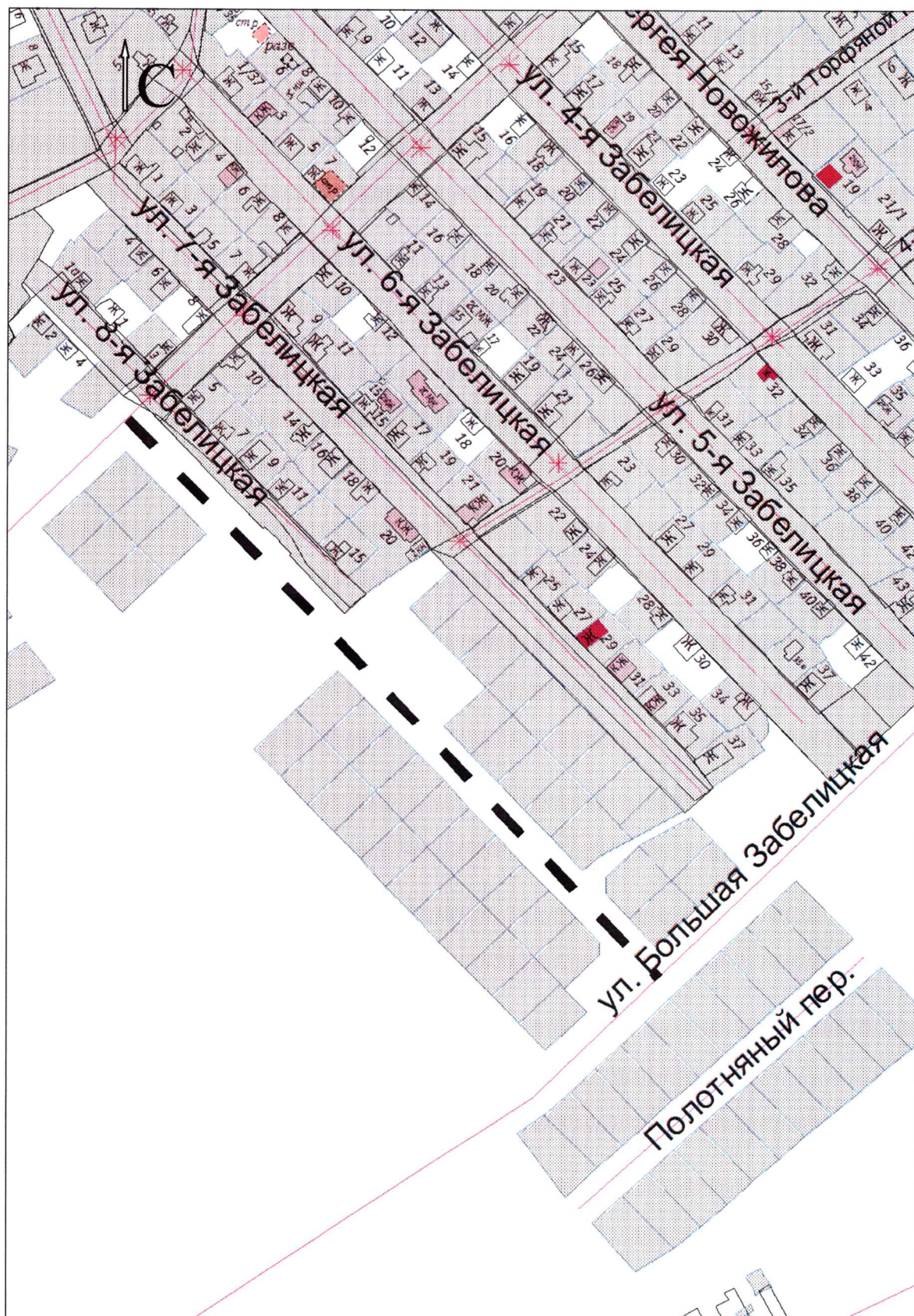
----- участок элемента улично-дорожной сети – улица 1-я Пойменная.



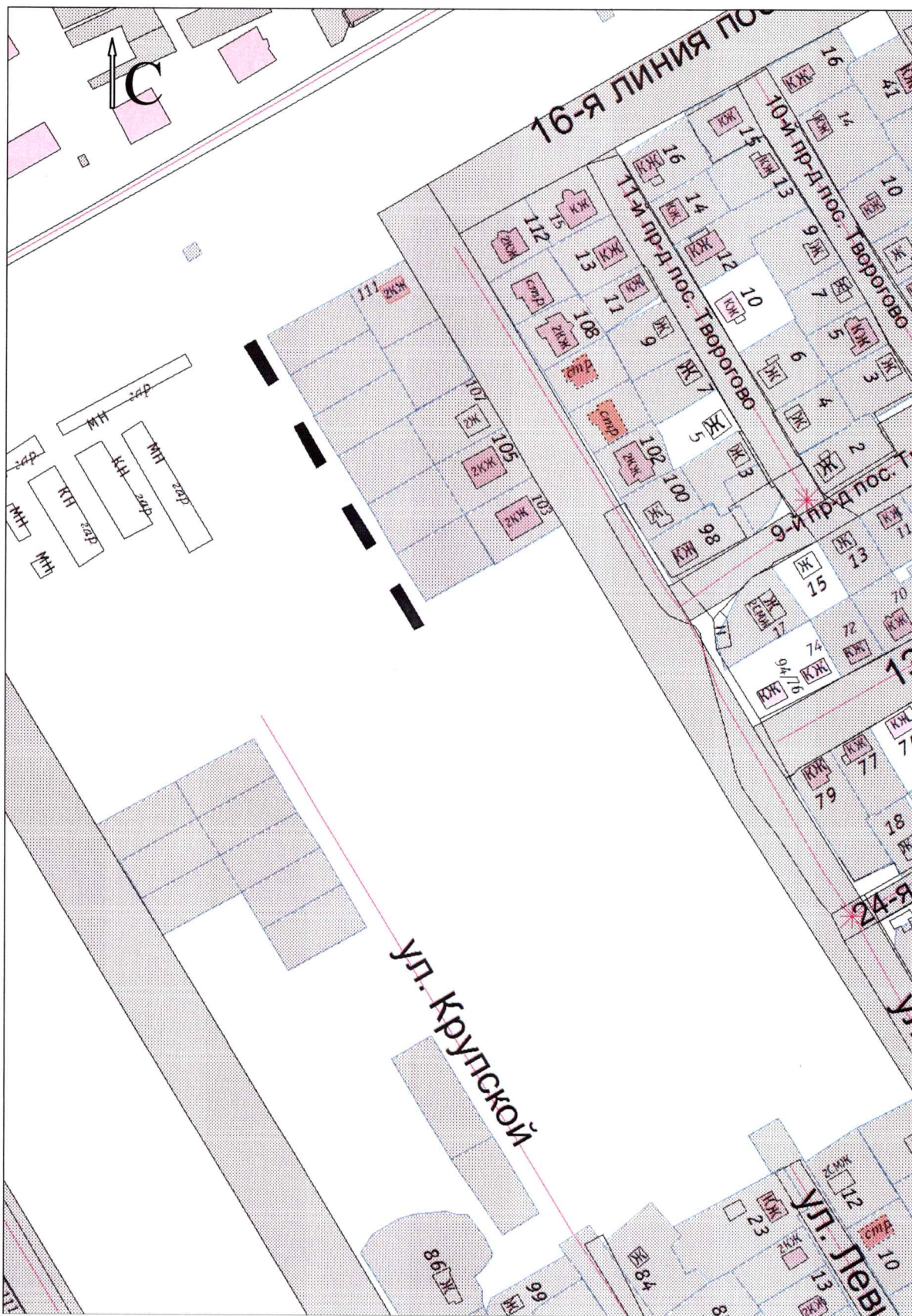
----- — участок элемента улично-дорожной сети — улица 2-я Пойменная.



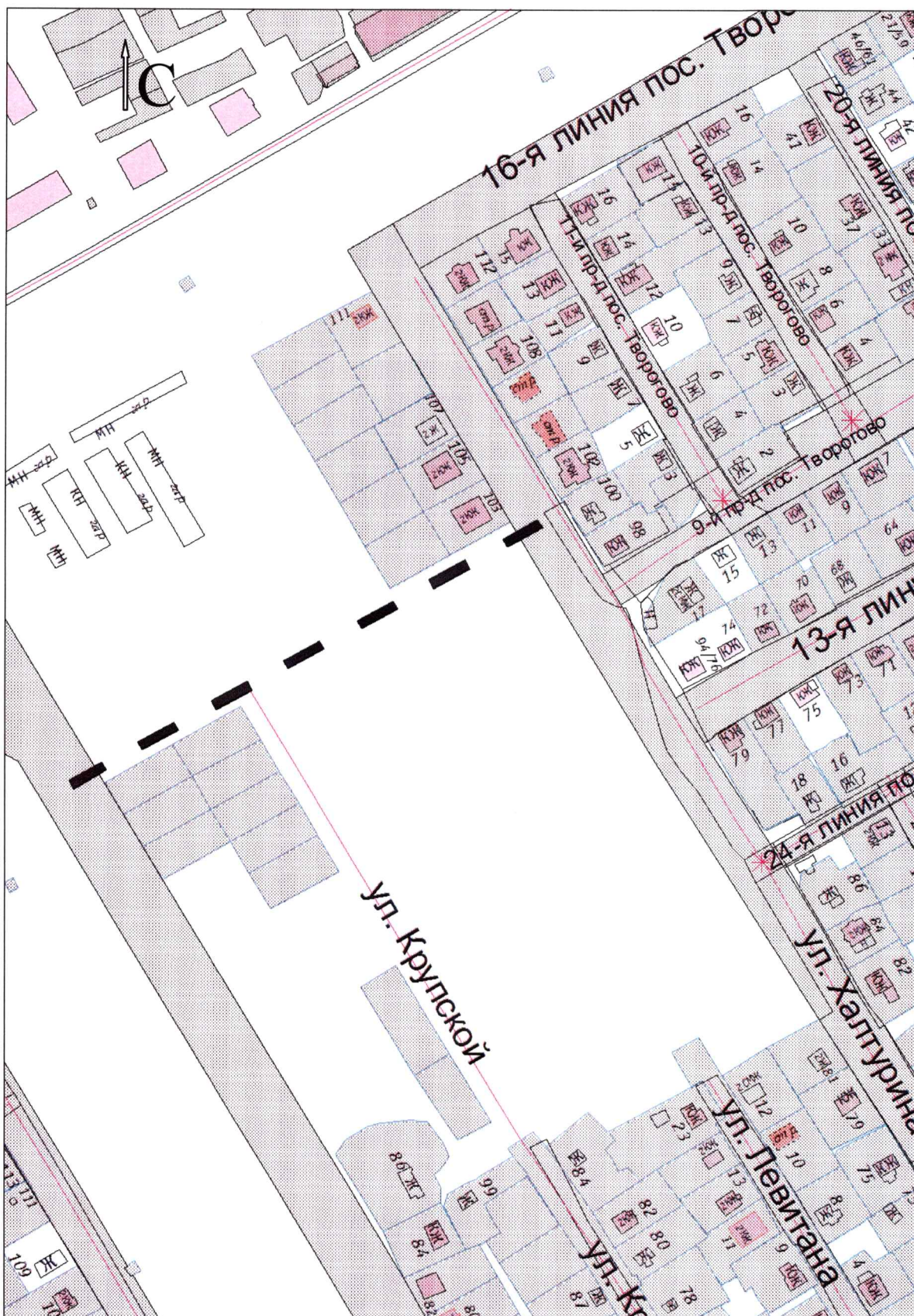
----- – участок элемента улично-дорожной сети – улица 3-я Пойменная.



----- – участок элемента улично-дорожной сети – улица 8-я Забелицкая.



----- – участок элемента улично-дорожной сети – улица Крупской.



----- – участок элемента улично-дорожной сети – 9-й проезд поселок Творогово.