



# МЭРИЯ ГОРОДА ЯРОСЛАВЛЯ

## ПОСТАНОВЛЕНИЕ

19.04.2024

№ 364

Об установлении публичного сервитута  
в отношении земельного участка

В соответствии со статьей 23, главой V<sup>7</sup> Земельного кодекса Российской Федерации, на основании ходатайства АО «Газпром газораспределение Ярославль» от 27.02.2024 и договора о подключении (технологическом присоединении) объектов капитального строительства к сети газораспределения от 04.07.2019

МЭРИЯ ГОРОДА ЯРОСЛАВЛЯ ПОСТАНОВЛЯЕТ:

1. Установить публичный сервитут в отношении части земельного участка площадью 246 кв. м, расположенной на земельном участке площадью 34773 кв. м с кадастровым номером 76:23:010801:432, с описанием местоположения: Российская Федерация, Ярославская область, городской округ город Ярославль, город Ярославль, улица Полушкина роща (в районе дома 16), находящемся в федеральной собственности и предоставленном на праве аренды, для строительства линейных объектов системы газоснабжения, их неотъемлемых технологических частей, необходимых для подключения (технологического присоединения) к сетям инженерно-технического обеспечения, сроком на 10 лет.

2. Утвердить границы публичного сервитута (приложение).

3. АО «Газпром газораспределение Ярославль»:

- заключить соглашение об осуществлении публичного сервитута с правообладателями земельного участка;

- привести земельный участок в состояние, пригодное для его использования в соответствии с разрешенным использованием, в срок не позднее чем три месяца после завершения соответствующих работ (деятельности) в отношении инженерного сооружения, для размещения которого установлен публичный сервитут.

4. Срок, в течение которого использование земельного участка (его части) и (или) расположенного на нем объекта недвижимого имущества в соответствии с их разрешенным использованием будет невозможно или существенно затруднено в связи с осуществлением деятельности, для обеспечения которой устанавливается публичный сервитут, – не более трех месяцев со дня возникновения таких обстоятельств.

5. Порядок установления зон с особыми условиями использования территорий и содержание ограничений прав на земельные участки в границах таких зон определены

постановлением Правительства Российской Федерации от 20.11.2000 № 878 «Об утверждении Правил охраны газораспределительных сетей».

6. Комитету по управлению муниципальным имуществом мэрии города Ярославля в течение пяти рабочих дней со дня принятия постановления:

- направить копию постановления в орган регистрации прав;
- направить копию постановления, сведения о лицах, являющихся правообладателями земельного участка, указанного в пункте 1 постановления, и копии документов, подтверждающих права указанных лиц на земельный участок, в АО «Газпром газораспределение Ярославль».

7. Разместить постановление на официальном портале города Ярославля в информационно-телекоммуникационной сети «Интернет» в течение пяти рабочих дней со дня его принятия.

8. Контроль за исполнением постановления возложить на комитет по управлению муниципальным имуществом мэрии города Ярославля.

9. Постановление вступает в силу со дня его официального опубликования.

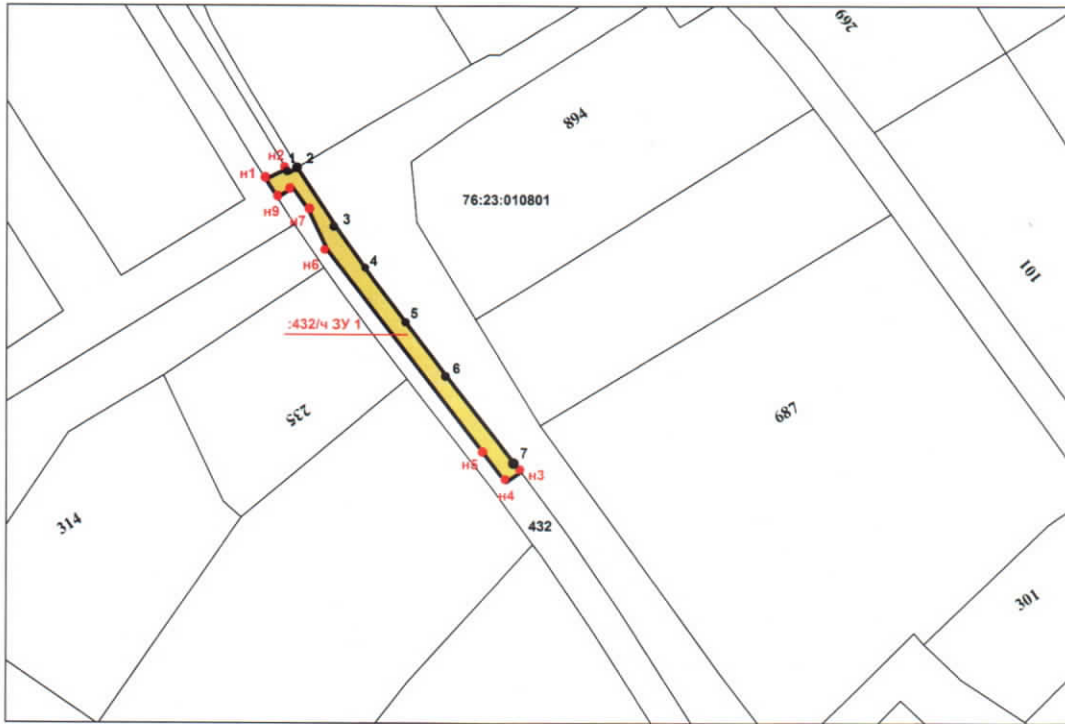
Мэр города Ярославля



*А.В. Молчанов*  
А.В. Молчанов




Схема расположения границ публичного сервитута на земельном участке на кадастровом  
плане территории

Условный номер земельного участка: 76:23:010801:432/ч ЗУ 1		
Площадь земельного участка: 246 м <sup>2</sup>		
Обозначение характерных точек границ	Координаты, м	
	X	Y
н1	380108,74	1327739,04
н2	380110,66	1327742,84
1	380109,92	1327743,29
2	380110,92	1327744,85
3	380098,65	1327752,91
4	380089,93	1327759,11
5	380082,09	1327765,03
6	380070,29	1327773,97
7	380055,18	1327785,77
н3	380054,42	1327786,33
н4	380052,47	1327783,48
н5	380061,83	1327776,33
н6	380095,57	1327750,44
н7	380103,01	1327746,93
н8	380107,12	1327744,08
н9	380105,36	1327741,17
н1	380108,74	1327739,04



Масштаб 1:750

Условные обозначения:

-  – границы публичного сервитута;
-  – границы существующих земельных участков;
-  – границы кадастровых кварталов;
- 1 – кадастровые номера земельных участков;
- n1 – номер образуемой точки;
- 1 – номер существующей кадастровой точки;
- :432/ч ЗУ 1** – обозначение части сервитута.