



МЭРИЯ ГОРОДА ЯРОСЛАВЛЯ ПОСТАНОВЛЕНИЕ

14.05.2024

№ 412

О назначении общественных обсуждений по проекту приказа председателя комитета по управлению муниципальным имуществом мэрии города Ярославля «Об утверждении схемы расположения земельного участка с описанием местоположения: Российская Федерация, Ярославская область, городской округ город Ярославль, город Ярославль, улица Титова, дом 16, корпус 2, на котором расположены многоквартирный дом и иные входящие в состав такого дома объекты недвижимого имущества, на кадастровом плане территории»

В соответствии с Земельным кодексом Российской Федерации, Градостроительным кодексом Российской Федерации, решением муниципалитета города Ярославля от 24.10.2005 № 135 «О порядке организации и проведения публичных слушаний, общественных обсуждений в городе Ярославле»

МЭРИЯ ГОРОДА ЯРОСЛАВЛЯ ПОСТАНОВЛЯЕТ:

1. Назначить общественные обсуждения по прилагаемому проекту приказа председателя комитета по управлению муниципальным имуществом мэрии города Ярославля «Об утверждении схемы расположения земельного участка с описанием местоположения: Российская Федерация, Ярославская область, городской округ город Ярославль, город Ярославль, улица Титова, дом 16, корпус 2, на котором расположены многоквартирный дом и иные входящие в состав такого дома объекты недвижимого имущества, на кадастровом плане территории».

2. Провести общественные обсуждения по проекту приказа председателя комитета по управлению муниципальным имуществом мэрии города Ярославля, указанному в пункте 1 постановления, в период с 23.05.2024 по 30.05.2024 на официальном портале города Ярославля в информационно-телекоммуникационной сети «Интернет» и в ходе проведения экспозиции.

3. Создать оргкомитет по проведению общественных обсуждений по проекту приказа председателя комитета по управлению муниципальным имуществом мэрии

города Ярославля, указанному в пункте 1 постановления, и утвердить его состав (приложение).

4. Экспозицию проекта приказа председателя комитета по управлению муниципальным имуществом мэрии города Ярославля, указанного в пункте 1 постановления, и информационных материалов к нему провести в комитете по управлению муниципальным имуществом мэрии города Ярославля по адресу: город Ярославль, ул. Нахимсона, д. 8, фойе (1 этаж), по следующему графику: понедельник – четверг с 9.00 до 12.00, с 14.00 до 17.00, пятница с 9.00 до 12.00, с 14.00 до 16.00, в период с 23.05.2024 по 30.05.2024.

5. Консультирование посетителей экспозиции проводится по месту размещения экспозиции в каб. 7 (тел.: 40-37-13) по графику, указанному в пункте 4 постановления.

6. Установить, что:

- информационные материалы к проекту приказа председателя комитета по управлению муниципальным имуществом мэрии города Ярославля, указанному в пункте 1 постановления, включают в себя текстовую часть, схему расположения земельного участка, схему границ территории, в пределах которой находится земельный участок;

- проведение и определение результатов общественных обсуждений осуществляется в соответствии с решением муниципалитета города Ярославля от 24.10.2005 № 135 «О порядке организации и проведения публичных слушаний, общественных обсуждений в городе Ярославле»;

- предложения и замечания по проекту приказа председателя комитета по управлению муниципальным имуществом мэрии города Ярославля, указанному в пункте 1 постановления, участники общественных обсуждений, прошедшие идентификацию в соответствии с частью 12 статьи 5¹ Градостроительного кодекса Российской Федерации, направляют в письменном виде или в форме электронного документа до 30.05.2024 в комитет по управлению муниципальным имуществом мэрии города Ярославля по адресу: город Ярославль, улица Депутатская, д. 9, каб. 7, office@kumi.city-yar.ru, посредством записи в книге (журнале) учета посетителей экспозиции проекта по адресу: город Ярославль, ул. Нахимсона, д. 8, каб. 7, а также в электронном виде на официальном портале города Ярославля в информационно-телекоммуникационной сети «Интернет».

7. Разместить постановление на официальном портале города Ярославля в информационно-телекоммуникационной сети «Интернет» по истечении семи дней со дня его официального опубликования.

8. Контроль за исполнением постановления возложить на комитет по управлению муниципальным имуществом мэрии города Ярославля.

9. Постановление вступает в силу со дня его официального опубликования.

Мэр города Ярославля



А.В. Молчанов



ПРИКАЗ

председателя комитета по управлению муниципальным имуществом мэрии города Ярославля

00.00.2024

№

Об утверждении схемы расположения земельного участка с описанием местоположения: Российская Федерация, Ярославская область, городской округ город Ярославль, город Ярославль, улица Титова, дом 16, корпус 2, на котором расположены многоквартирный дом и иные входящие в состав такого дома объекты недвижимого имущества, на кадастровом плане территории

В соответствии с Земельным кодексом Российской Федерации, Градостроительным кодексом Российской Федерации, учитывая результаты общественных обсуждений (протокол от _____, заключение от _____),

ПРИКАЗЫВАЮ:

1. Утвердить схему расположения земельного участка площадью 6431 кв. м из земель населенных пунктов с описанием местоположения: Российская Федерация, Ярославская область, городской округ город Ярославль, город Ярославль, улица Титова, дом 16, корпус 2, на котором расположены многоквартирный дом и иные входящие в состав такого дома объекты недвижимого имущества, на кадастровом плане территории, территориальная зона, в границах которой образуется земельный участок, – зона застройки среднеэтажными жилыми домами (Ж.2), вид разрешенного использования земельного участка – среднеэтажная жилая застройка, код 2.5 (приложение).

2. Земельный участок использовать с учетом соблюдения охранных зон и ограничений.

3. Комитет по управлению муниципальным имуществом мэрии города Ярославля имеет право обращаться без доверенности с заявлением об осуществлении государственного кадастрового учета земельного участка, указанного в пункте 1 приказа.

4. Контроль за исполнением приказа оставляю за собой.

(наименование должностного лица
городского самоуправления)

(подпись)

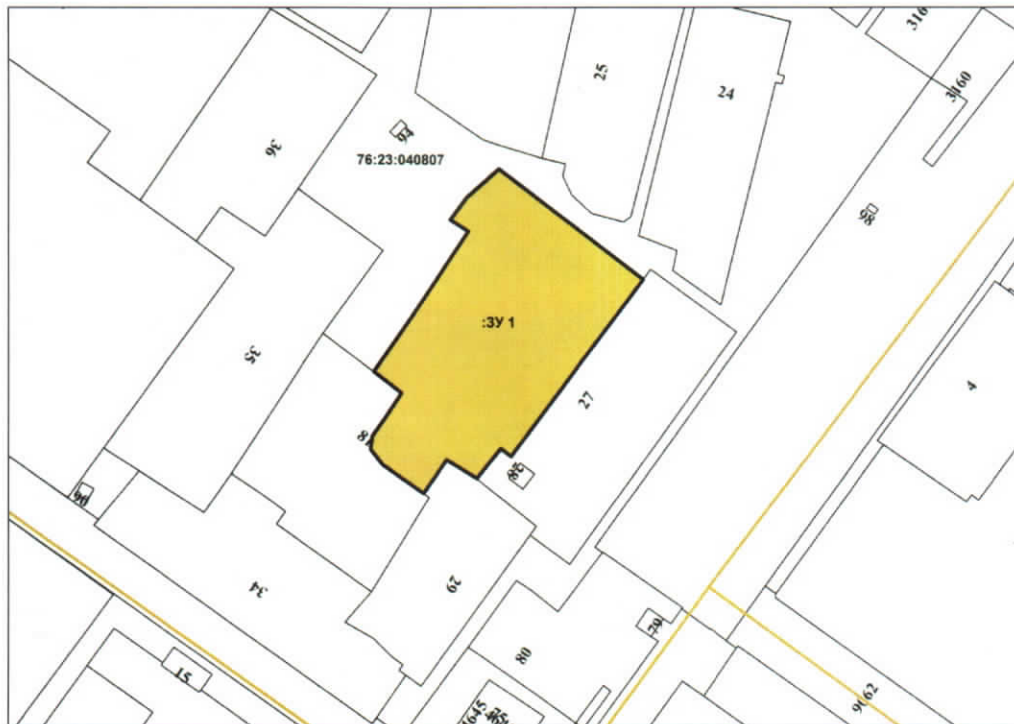
(И.О. Фамилия)

Приложение

Утверждена
приказом председателя комитета
по управлению муниципальным
имуществом мэрии города Ярославля
от _____ № _____




Схема расположения земельного участка на кадастровом плане территории

Условный номер земельного участка: 76:23:040807:ЗУ 1		
Площадь земельного участка: 6431 м ²		
Обозначение характерных точек границ	Координаты, м	
	X	Y
1	370986,52	1326717,52
2	371006,62	1326731,20
3	371028,23	1326745,50
4	371039,18	1326752,70
5	371043,50	1326746,04
6	371051,65	1326751,96
7	371062,43	1326764,07
8	371021,16	1326817,83
9	370955,00	1326768,68
10	370957,93	1326764,82
11	370946,76	1326755,93
12	370953,75	1326744,70
13	370941,15	1326736,03
14	370951,75	1326720,88
15	370957,55	1326716,32
16	370962,57	1326716,97
17	370968,94	1326721,49
18	370975,60	1326725,83
19	370978,62	1326727,80
1	370986,52	1326717,52



Масштаб 1:1500

Условные обозначения:

-  – местоположение образуемого земельного участка;
-  – границы существующих земельных участков;
- 1 – кадастровые номера земельных участков;
- :3У 1 – обозначение образуемого земельного участка;
-  – границы кадастровых кварталов.

Состав оргкомитета
по проведению общественных обсуждений по проекту приказа председателя комитета
по управлению муниципальным имуществом мэрии города Ярославля
«Об утверждении схемы расположения земельного участка с описанием местоположения:
Российская Федерация, Ярославская область, городской округ город Ярославль,
город Ярославль, улица Титова, дом 16, корпус 2, на котором расположены
многоквартирный дом и иные входящие в состав такого дома объекты недвижимого
имущества, на кадастровом плане территории»

Антипина Ирина Викторовна	- начальник отдела по содержанию территорий Краснопереконского района территориальной администрации Краснопереконского и Фрунзенского районов мэрии города Ярославля;
Ильинская Любовь Дмитриевна	- представитель ТОС «Нефтестрой – 1» города Ярославля (по согласованию);
Карташева Оксана Александровна	- главный специалист отдела управления муниципальными землями комитета по управлению муниципальным имуществом мэрии города Ярославля;
Майнугина Екатерина Витальевна	- депутат муниципалитета города Ярославля;
Пенкин Сергей Валерьевич	- первый заместитель главы территориальной администрации Краснопереконского и Фрунзенского районов мэрии города Ярославля;
Скупнова Татьяна Владимировна	- начальник отдела организационной работы и взаимодействия с общественностью территориальной администрации Краснопереконского и Фрунзенского районов мэрии города Ярославля.
