№ 61 (2333) ● 18 июля 2020

Городские новости

(Окончание. Начало на с. 5-6)

Приложение 1
к постановлению мэрии
от 16.07.2020 № 605

Чертеж планировки территории, ограниченной ул. Клубной, ул. 3-й Больничной, ул. 2-й Ляпинской в Заволжском районе города Ярославля, с отображением красных линий

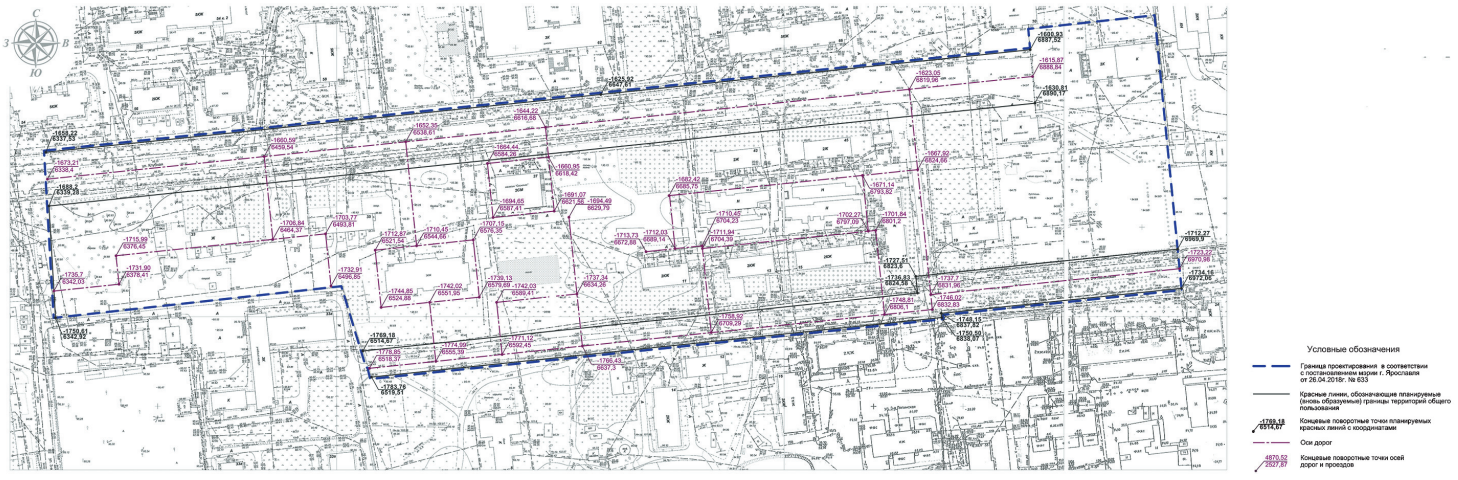

Приложение 2
к постановлению мэрии
от 16.07.2020 № 605

Чертеж планировки территории, ограниченной ул. Клубной, ул. 3-й Больничной, ул. 2-й Ляпинской в Заволжском районе города Ярославля, с отображением границ существующих и планируемых элементов планировочной структуры

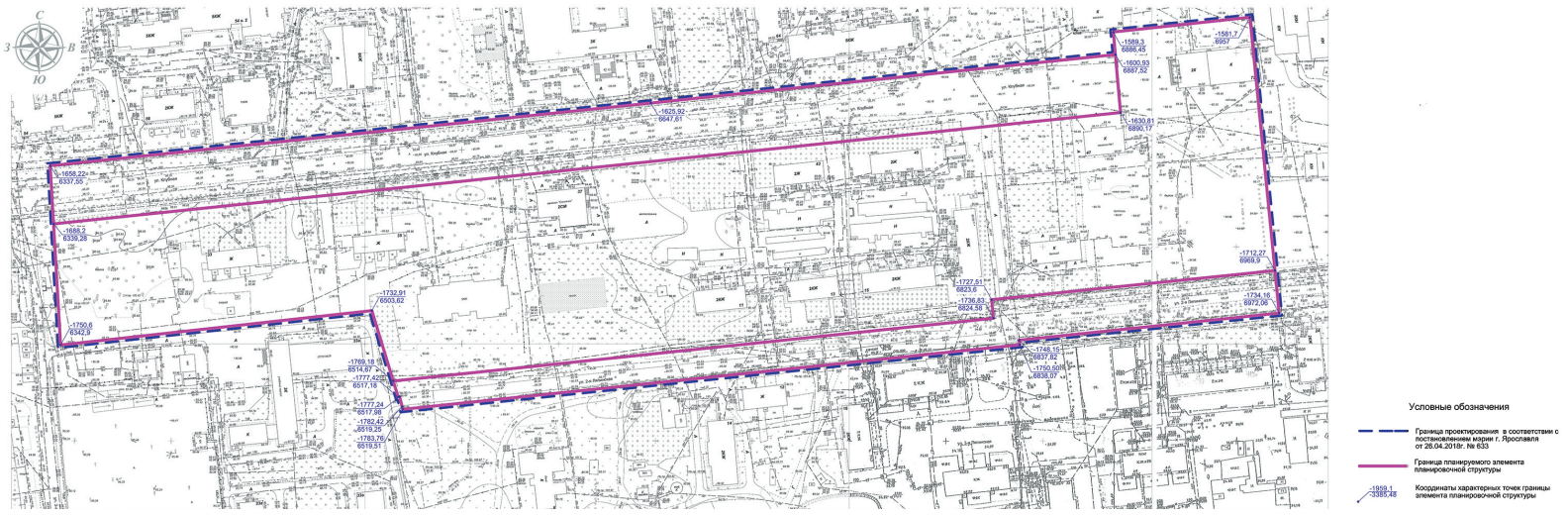

Приложение 3
к постановлению мэрии
от 16.07.2020 № 605

Чертеж планировки территории, ограниченной ул. Клубной, ул. 3-й Больничной, ул. 2-й Ляпинской в Заволжском районе города Ярославля, с отображением границ зон планируемого размещения объектов капитального строительства

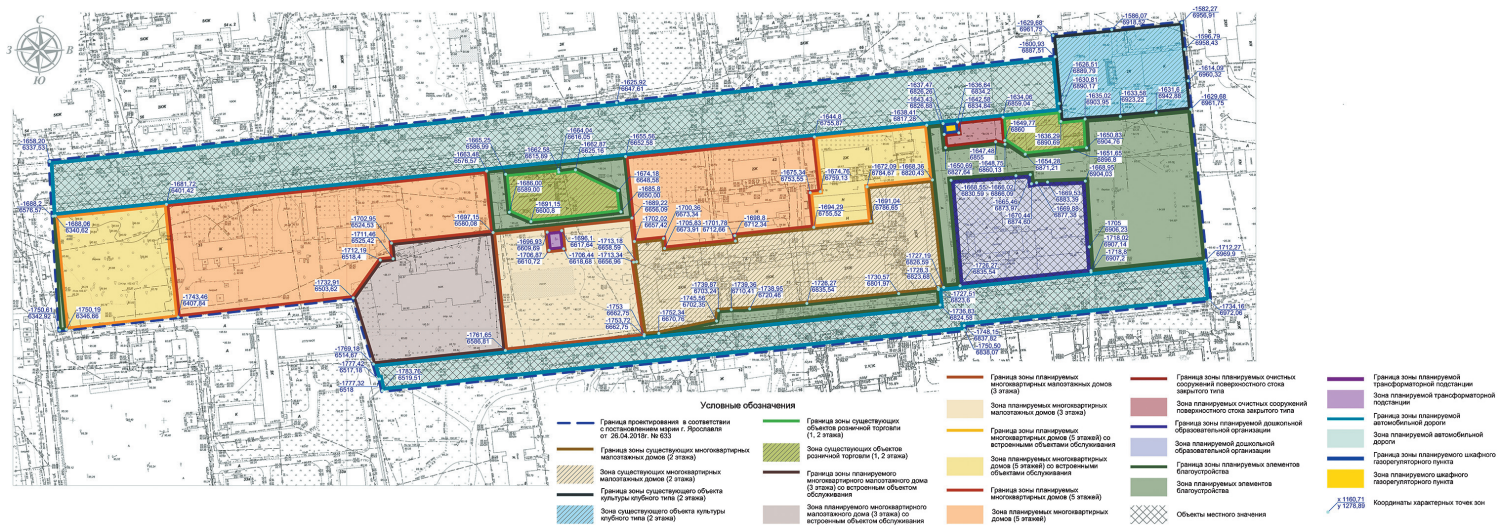

Приложение 5
к постановлению мэрии
от 16.07.2020 № 605

Чертеж межевания территории, ограниченной ул. Клубной, ул. 3-й Больничной, ул. 2-й Ляпинской в Заволжском районе города Ярославля

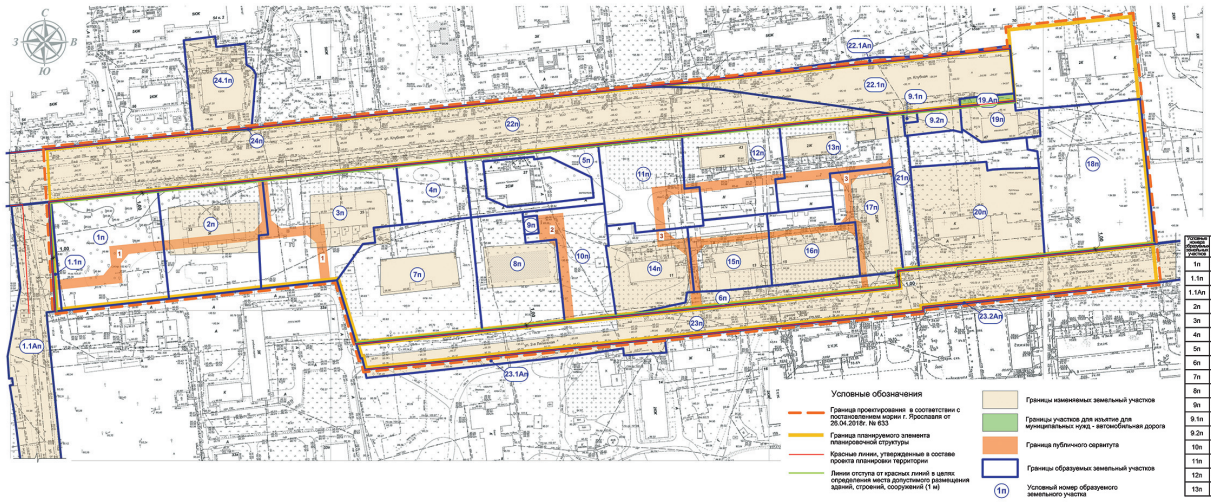

Экспликация образуемых земельных участков

Условный номер образуемого земельного участка	Виды разрешенного использования земельных участков	Единица измерения	Площадь
1п	Среднеэтажная жилая застройка код 2.5	га	0,3807
1.1п	Благоустройство территории код 12.0.2	га	0,0158
1.1Ап	Улично-дорожная сеть код 12.0.1	га	2,0420
2п	Среднеэтажная жилая застройка код 2.5	га	0,3510
3п	Среднеэтажная жилая застройка код 2.5	га	0,4151
4п	Благоустройство территории код 12.0.2	га	0,1326
5п	Благоустройство территории код 12.0.2	га	0,1235
6п	Благоустройство территории код 12.0.2	га	0,1175
7п	Малоэтажная многоквартирная жилая застройка код 2.1.1	га	0,4673
8п	Малоэтажная многоквартирная жилая застройка код 2.1.1	га	0,2738
9п	Коммунальное обслуживание код 3.1	га	0,0080
9.1п	Коммунальное обслуживание код 3.1	га	0,0048
9.2п	Коммунальное обслуживание код 3.1	га	0,0385
10п	Малоэтажная многоквартирная жилая застройка код 2.1.1	га	0,2102
11п	Среднеэтажная жилая застройка код 2.5	га	0,2546
12п	Среднеэтажная жилая застройка код 2.5	га	0,2531
13п	Среднеэтажная жилая застройка код 2.5	га	0,2451
14п	Малоэтажная многоквартирная жилая застройка код 2.1.1	га	0,2117
15п	Малоэтажная многоквартирная жилая застройка код 2.1.1	га	0,1822
16п	Малоэтажная многоквартирная жилая застройка код 2.1.1	га	0,1909
17п	Малоэтажная многоквартирная жилая застройка код 2.1.1	га	0,1780
18п	Благоустройство территории код 12.0.2	га	0,5142
19п	Магазины код 4.4	га	0,0834
19.Ап	Улично-дорожная сеть код 12.0.1	га	0,0139
20п	Дошкольное, начальное и среднее общее образование код 3.5.1	га	0,4002
21п	Благоустройство территории код 12.0.2	га	0,0862
22п	Улично-дорожная сеть код 12.0.1	га	5,7699
22.1п	Улично-дорожная сеть код 12.0.1	га	0,3820
22.1Ап	Благоустройство территории код 12.0.2	га	0,0247
23п	Улично-дорожная сеть код 12.0.1	га	1,2849
23.1Ап	Благоустройство территории код 12.0.2	га	0,0879
23.2Ап	Благоустройство территории код 12.0.2	га	0,0037
24п	Улично-дорожная сеть код 12.0.1	га	0,0012
24.1п	Многоэтажная жилая застройка (высотная застройка) код 2.6	га	0,1825