№ 72 (2560) ● 10 сентября 2022

Городские новости

МЭРИЯ ГОРОДА ЯРОСЛАВЛЯ

ПОСТАНОВЛЕНИЕ

09.09.2022 **№ 812**

О подготовке проекта планировки и проекта межевания территории линейного объекта – автомобильной дороги ул. Яковлевская (на участке от просп. Авиаторов до ул. Серго Орджоникидзе) в Заволжском районе города Ярославля

В соответствии с Градостроительным кодексом Российской Федерации, постановлением мэра города Ярославля от 29.03.2006 № 1028 «Об обеспечении подготовки документации по планировке территории города Ярославля», решением комиссии по подготовке проекта правил землепользования и застройки города Ярославля (протокол от 26.08.2022 № 7), учитывая предложение муниципального казенного учреждения «Агентство по строительству» города Ярославля от 22.08.2022,

МЭРИЯ ГОРОДА ЯРОСЛАВЛЯ ПОСТАНОВЛЯЕТ:

1. Подготовить проект планировки и проект межевания территории линейного объекта – автомобильной дороги ул. Яковлевская (на участке от просп. Авиаторов до ул. Серго Орджоникидзе) в Заволжском районе города Ярославля, границы которой отображены на схеме (приложение).
2. Установить, что предложения физических или юридических лиц о порядке, сроках подготовки и содержании документации по планировке территории, указанной в пункте 1 постановления, направляются в департамент градостроительства мэрии города Ярославля (Революционный пр-д, д. 6) в течение 20 дней со дня официального опубликования постановления.
3. Опубликовать постановление в газете «Городские новости» в течение 3 дней со дня его принятия и разместить на официальном портале города Ярославля в информационно-телекоммуникационной сети «Интернет».
4. Контроль за исполнением постановления возложить на заместителя мэра города Ярославля по вопросам градостроительства.
5. Постановление вступает в силу со дня его официального опубликования.

Заместитель мэра города Ярославля по вопросам социально-экономического развития города **И.В. МОТОВИЛОВ**

Приложение к постановлению мэрии от 09.09.2022 № 812

Схема границ территории линейного объекта – автомобильной дороги ул. Яковлевская (на участке от просп. Авиаторов до ул. Серго Орджоникидзе) в Заволжском районе города Ярославля

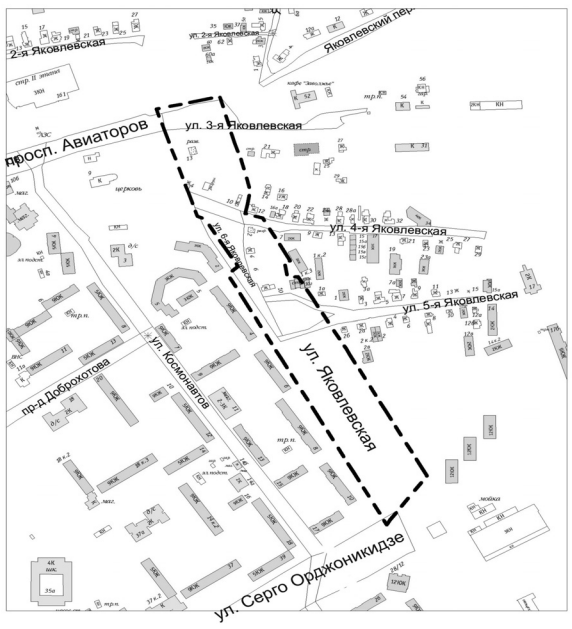

– – – – – – граница территории для подготовки документации по планировке территории.

МЭРИЯ ГОРОДА ЯРОСЛАВЛЯ

ПОСТАНОВЛЕНИЕ

09.09.2022 **№ 813**

О подготовке проекта планировки и проекта межевания территории линейного объекта – автомобильной дороги ул. Университетская (на участке от ул. Маяковского до просп. Машиностроителей) в Заволжском районе города Ярославля

В соответствии с Градостроительным кодексом Российской Федерации, постановлением мэра города Ярославля от 29.03.2006 № 1028 «Об обеспечении подготовки документации по планировке территории города Ярославля», решением комиссии по подготовке проекта правил землепользования и застройки города Ярославля (протокол от 26.08.2022 № 7), учитывая предложение муниципального казенного учреждения «Агентство по строительству» города Ярославля от 22.08.2022,

МЭРИЯ ГОРОДА ЯРОСЛАВЛЯ ПОСТАНОВЛЯЕТ:

1. Подготовить проект планировки и проект межевания территории линейного объекта – автомобильной дороги ул. Университетская (на участке от ул. Маяковского до просп. Машиностроителей) в Заволжском районе города Ярославля, границы которой отображены на схеме (приложение).
2. Установить, что предложения физических или юридических лиц о порядке, сроках подготовки и содержании документации по планировке территории, указанной в пункте 1 постановления, направляются в департамент градостроительства мэрии города Ярославля (Революционный пр-д, д. 6) в течение 20 дней со дня официального опубликования постановления.
3. Опубликовать постановление в газете «Городские новости» в течение 3 дней со дня его принятия и разместить на официальном портале города Ярославля в информационно-телекоммуникационной сети «Интернет».
4. Контроль за исполнением постановления возложить на заместителя мэра города Ярославля по вопросам градостроительства.
5. Постановление вступает в силу со дня его официального опубликования.

Заместитель мэра города Ярославля по вопросам социально-экономического развития города **И.В. МОТОВИЛОВ**

Приложение к постановлению мэрии от 09.09.2022 № 813

Схема границ территории линейного объекта – автомобильной дороги ул. Университетская (на участке от ул. Маяковского до просп. Машиностроителей) в Заволжском районе города Ярославля

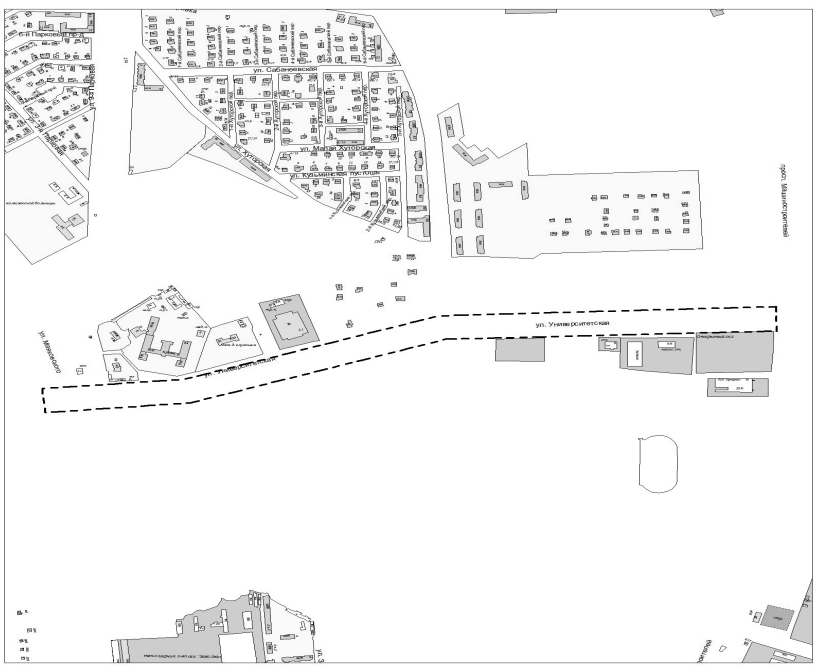

– – – – – – граница территории для подготовки документации по планировке территории.

МЭРИЯ ГОРОДА ЯРОСЛАВЛЯ

ПОСТАНОВЛЕНИЕ

09.09.2022 **№ 814**

О подготовке проекта планировки и проекта межевания территории линейных объектов – автомобильных дорог ул. Малая Сергейцевская (на участке от 1-го Сергейцевского переулка до ул. Сергейцевской), 1-й Сергейцевский переулок, 2-й Сергейцевский переулок, 3-й Сергейцевский переулок, 4-й Сергейцевский переулок в Заволжском районе города Ярославля

В соответствии с Градостроительным кодексом Российской Федерации, постановлением мэра города Ярославля от 29.03.2006 № 1028 «Об обеспечении подготовки документации по планировке территории города Ярославля», решением комиссии по подготовке проекта правил землепользования и застройки города Ярославля (протокол от 26.08.2022 № 7), учитывая предложение муниципального казенного учреждения «Агентство по строительству» города Ярославля от 22.08.2022,

МЭРИЯ ГОРОДА ЯРОСЛАВЛЯ ПОСТАНОВЛЯЕТ:

1. Подготовить проект планировки и проект межевания территории линейных объектов – автомобильных дорог ул. Малая Сергейцевская (на участке от 1-го Сергейцевского переулка до ул. Сергейцевской), 1-й Сергейцевский переулок, 2-й Сергейцевский переулок, 3-й Сергейцевский переулок, 4-й Сергейцевский переулок в Заволжском районе города Ярославля, границы которой отображены на схеме (приложение).
2. Установить, что предложения физических или юридических лиц о порядке, сроках подготовки и содержании документации по планировке территории, указанной в пункте 1 постановления, направляются в департамент градостроительства мэрии города Ярославля (Революционный пр-д, д. 6) в течение 20 дней со дня официального опубликования постановления.
3. Опубликовать постановление в газете «Городские новости» в течение 3 дней со дня его принятия и разместить на официальном портале города Ярославля в информационно-телекоммуникационной сети «Интернет».
4. Контроль за исполнением постановления возложить на заместителя мэра города Ярославля по вопросам градостроительства.
5. Постановление вступает в силу со дня его официального опубликования.

Заместитель мэра города Ярославля по вопросам социально-экономического развития города **И.В. МОТОВИЛОВ**

Приложение к постановлению мэрии от 09.09.2022 № 814

Схема границ территории линейных объектов – автомобильных дорог ул. Малая Сергейцевская (на участке от 1-го Сергейцевского переулка до ул. Сергейцевской), 1-й Сергейцевский переулок, 2-й Сергейцевский переулок, 3-й Сергейцевский переулок, 4-й Сергейцевский переулок в Заволжском районе города Ярославля

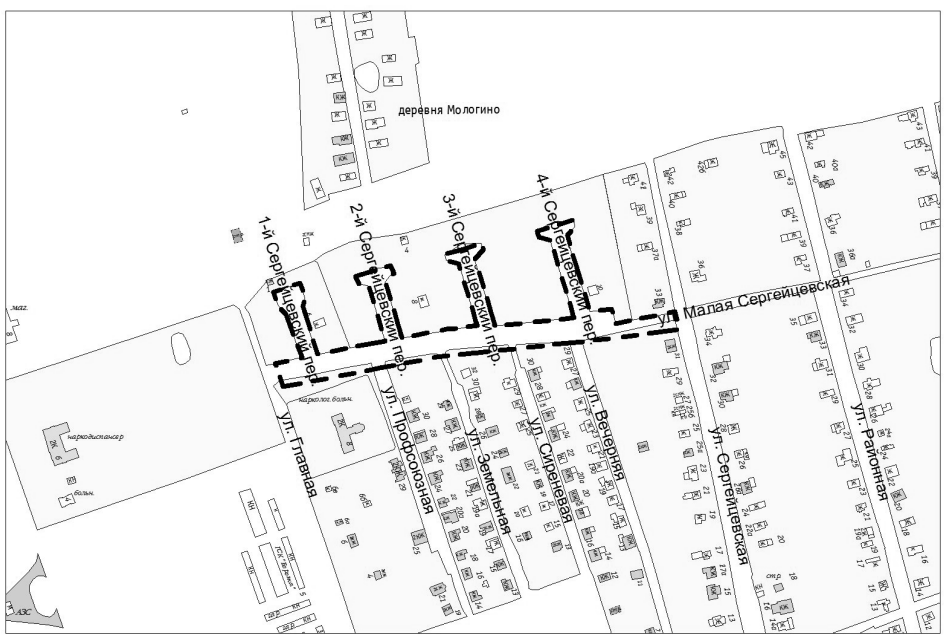

– – – – – – граница территории для подготовки документации по планировке территории.