













↑  
Масштаб 1:25000

## ГЕНЕРАЛЬНЫЙ ПЛАН ГОРОДА ЯРОСЛАВЛЯ

### КАРТА ПЛАНИРУЕМОГО РАЗМЕЩЕНИЯ ОБЪЕКТОВ МЕСТНОГО ЗНАЧЕНИЯ

#### ОБЪЕКТЫ ВОДООТВЕДЕНИЯ ПОВЕРХНОСТНЫХ СТОКОВ (ДОЖДЕВАЯ КАНАЛИЗАЦИЯ) (лист 6 из 9)

Условные обозначения:

-  Существующая канализация дождевая самотечная закрытая
-  Планируемая канализация дождевая самотечная закрытая
-  Планируемая к реконструкции канализация дождевая самотечная закрытая
-  Существующие фильтрующие колодцы
-  Существующие очистные сооружения
-  Планируемые очистные сооружения
-  Существующее береговое укрепление
-  Планируемое береговое укрепление
-  Существующие кварталы застройки
-  Существующие промышленные территории
-  Существующие водные объекты
-  Граница городского округа город Ярославль

