

МЭРИЯ ГОРОДА ЯРОСЛАВЛЯ

ПОСТАНОВЛЕНИЕ

09.09.2022

№ 824

О подготовке проекта планировки и проекта межевания территории линейного объекта «Строительство тепловой сети по ул. Калинина во Фрунзенском районе города Ярославля»

В соответствии с Градостроительным кодексом Российской Федерации, постановлением мэра города Ярославля от 29.03.2006 № 1028 «Об обеспечении подготовки документации по планировке территории города Ярославля», решением комиссии по подготовке проекта правил землепользования и застройки города Ярославля (протокол от 26.08.2022 № 7), учитывая предложение акционерного общества «Ярославские Энергетические Системы» от 25.08.2022 о подготовке документации по планировке территории и безвозмездной передаче ее в муниципальную собственность, МЭРИЯ ГОРОДА ЯРОСЛАВЛЯ ПОСТАНОВЛЯЕТ:

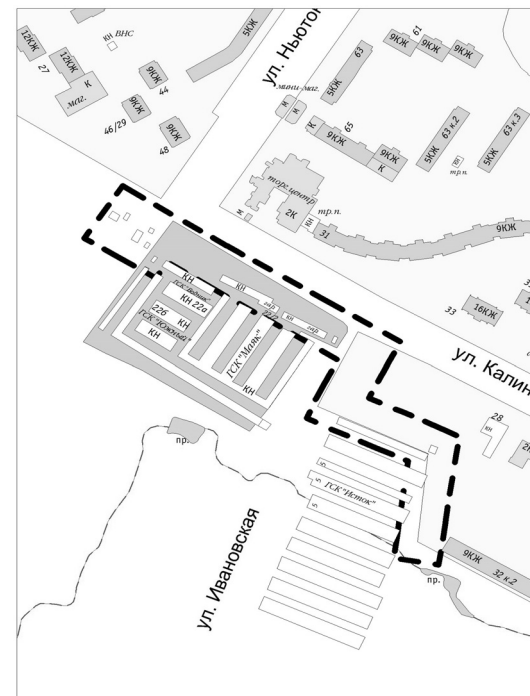
1. Подготовить проект планировки и проект межевания территории линейного объекта «Строительство тепловой сети по ул. Калинина во Фрунзенском районе города Ярославля», границы которой отображены на схеме (приложение).
2. Установить, что предложения физических или юридических лиц о порядке, сроках подготовки и содержании документации по планировке территории, указанной в пункте 1 постановления, направляются в департамент градостроительства мэрии города Ярославля (Революционный пр-д, д. 6) в течение 20 дней со дня официального опубликования постановления.
3. Опубликовать постановление в газете «Городские новости» в течение 3 дней со дня его принятия и разместить на официальном портале города Ярославля в информационно-телекоммуникационной сети «Интернет».
4. Контроль за исполнением постановления возложить на заместителя мэра города Ярославля по вопросам градостроительства.
5. Постановление вступает в силу со дня его официального опубликования.

Заместитель мэра города Ярославля
по вопросам социально-экономического
развития города

И.В. МОТОВИЛОВ

Приложение
к постановлению мэрии
от 09.09.2022 № 824

Схема границ территории линейного объекта «Строительство тепловой сети по ул. Калинина во Фрунзенском районе города Ярославля»



— — — — — граница территории для подготовки документации по планировке территории.

МЭРИЯ ГОРОДА ЯРОСЛАВЛЯ

ПОСТАНОВЛЕНИЕ

09.09.2022

№ 825

О подготовке проекта планировки и проекта межевания территории линейного объекта – автомобильной дороги, соединяющей ул. Дядьковская с ул. Ярославская во Фрунзенском районе города Ярославля

В соответствии с Градостроительным кодексом Российской Федерации, постановлением мэра города Ярославля от 29.03.2006 № 1028 «Об обеспечении подготовки документации по планировке территории города Ярославля», решением комиссии по подготовке проекта правил землепользования и застройки города Ярославля (протокол от 26.08.2022 № 7), учитывая предложение муниципального казенного учреждения «Агентство по строительству» города Ярославля от 22.08.2022, МЭРИЯ ГОРОДА ЯРОСЛАВЛЯ ПОСТАНОВЛЯЕТ:

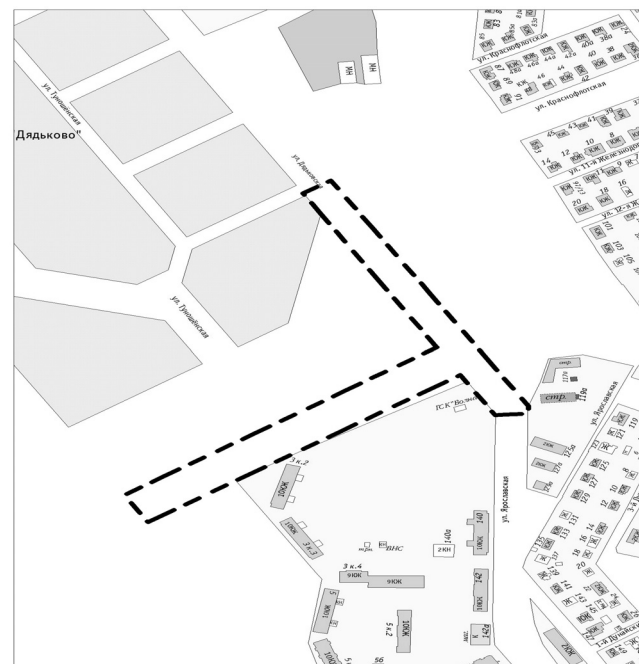
1. Подготовить проект планировки и проект межевания территории линейного объекта – автомобильной дороги, соединяющей ул. Дядьковская с ул. Ярославская во Фрунзенском районе города Ярославля, границы которой отображены на схеме (приложение).
2. Установить, что предложения физических или юридических лиц о порядке, сроках подготовки и содержании документации по планировке территории, указанной в пункте 1 постановления, направляются в департамент градостроительства мэрии города Ярославля (Революционный пр-д, д. 6) в течение 20 дней со дня официального опубликования постановления.
3. Опубликовать постановление в газете «Городские новости» в течение 3 дней со дня его принятия и разместить на официальном портале города Ярославля в информационно-телекоммуникационной сети «Интернет».
4. Контроль за исполнением постановления возложить на заместителя мэра города Ярославля по вопросам градостроительства.
5. Постановление вступает в силу со дня его официального опубликования.

Заместитель мэра города Ярославля
по вопросам социально-экономического
развития города

И.В. МОТОВИЛОВ

Приложение
к постановлению мэрии
от 09.09.2022 № 825

Схема границ территории линейного объекта – автомобильной дороги, соединяющей ул. Дядьковская с ул. Ярославская во Фрунзенском районе города Ярославля



— — — — — граница территории для подготовки документации по планировке территории.

МЭРИЯ ГОРОДА ЯРОСЛАВЛЯ

ПОСТАНОВЛЕНИЕ

09.09.2022

№ 826

О подготовке проекта планировки и проекта межевания территории линейного объекта – автомобильной дороги ул. Ньютона (на участке от ул. Гоголя до ул. Калинина) во Фрунзенском районе города Ярославля

В соответствии с Градостроительным кодексом Российской Федерации, постановлением мэра города Ярославля от 29.03.2006 № 1028 «Об обеспечении подготовки документации по планировке территории города Ярославля», решением комиссии по подготовке проекта правил землепользования и застройки города Ярославля (протокол от 26.08.2022 № 7), учитывая предложение муниципального казенного учреждения «Агентство по строительству» города Ярославля от 22.08.2022, МЭРИЯ ГОРОДА ЯРОСЛАВЛЯ ПОСТАНОВЛЯЕТ:

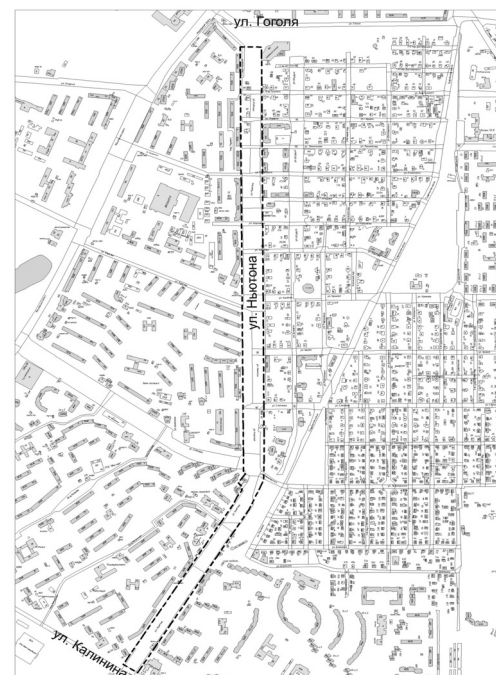
1. Подготовить проект планировки и проект межевания территории линейного объекта – автомобильной дороги ул. Ньютона (на участке от ул. Гоголя до ул. Калинина) во Фрунзенском районе города Ярославля, границы которой отображены на схеме (приложение).
2. Установить, что предложения физических или юридических лиц о порядке, сроках подготовки и содержании документации по планировке территории, указанной в пункте 1 постановления, направляются в департамент градостроительства мэрии города Ярославля (Революционный пр-д, д. 6) в течение 20 дней со дня официального опубликования постановления.
3. Опубликовать постановление в газете «Городские новости» в течение 3 дней со дня его принятия и разместить на официальном портале города Ярославля в информационно-телекоммуникационной сети «Интернет».
4. Контроль за исполнением постановления возложить на заместителя мэра города Ярославля по вопросам градостроительства.
5. Постановление вступает в силу со дня его официального опубликования.

Заместитель мэра города Ярославля
по вопросам социально-экономического
развития города

И.В. МОТОВИЛОВ

Приложение
к постановлению мэрии
от 09.09.2022 № 826

Схема границ территории линейного объекта – автомобильной дороги ул. Ньютона (на участке от ул. Гоголя до ул. Калинина) во Фрунзенском районе города Ярославля



— — — — — граница территории для подготовки документации по планировке территории.