

семью. Владимиру предложили ординатуру на кафедре рентгенологии, его жене – на кафедре педиатрии. Вся дальнейшая жизнь определилась этим выбором.

Жили скромно. Нина Анатольевна вспоминает, что мама на свадьбу сшила ей белое ситцевое платье, а белые туфельки были куплены на блошином рынке в Одессе во время соревнований, Нина Анатольевна – баскетболистка, во время учебы в институте выступала за команду вуза, а позже вместе с мужем ездила на соревнования в качестве спортивного врача.

По распределению семья молодых врачей едет в медсанчасть на Урал, в систему III Главного управления при Минздраве СССР, в город Челябинск-70, в маленький наукоград. В своих дневниках Владимир Иванович рассказывает, что государство особо заботилось о комфорте людей, создающих ядерный щит Родины. Бытовые условия – качественное материальное и продовольственное снабжение, жилищное обеспечение, отсутствие очередей – выгодно отличалось от того, к чему привыкли ярославцы. Молодым специалистам дали квартиру, сначала однокомнатную, потом двухкомнатную. В декретный отпуск Нина Анатольевна уехала в Ярославль, где в 1964 году в роддоме на Волжской набережной появилась на свет дочь Юлия.

На Урале Владимир Аристархов сразу заступил на должность заведующего рентгеновским отделением медсанчасти города и принимал активное участие в исследованиях воздействия облучения на живые организмы. На правах вольного слушателя учился на факультете электроники и кибернетики.

И хотя жизнь в закрытом, обеспеченном городе была удобной и интересной, Аристарховых тянуло в родные края. В 1970 году семья вернулась в Ярославль. Владимир Иванович стал заведующим рентгенологическим отделением в медсанчасти ЯМЗ, Нина Анатольевна – врачом в санатории Скобыкино для детей с поражением ЦНС. Впоследствии она руководила областным специализированным Домом ребенка № 2.

В те годы медсанчасть ЯМЗ была крупным многопрофильным учреждением, оснащенным новейшим оборудованием, в штате числилось 600 медработников, из которых 112 – врачи. Завод не жалел средств на свой «цех здоровья». Сохранилось фото, где Владимир Иванович работает на новейшем по тем временам оборудовании – фиброэндоскопе Olympus. Он убедил администрацию приобрести прибор в декабре 1971 года в Москве на ВДНХ у японцев. И начал совмещать рентгенологию и ФГС, став в Ярославле пионером в использовании этого метода диагностики и лечения.

После медсанчасти ЯМЗ доктор Аристархов заведовал рентгенологическим отделением в больнице РЖД. Продолжал научную деятельность и в 1986 году стал кандидатом медицинских наук. Был и заведующим передвижной флюорографической станции противотуберкулезного диспансера больницы РЖД, знал каждый уголок и поселок на нашей Северной железной дороге. В командировку по городам и весям в своем медицинском вагоне отправлялся всегда с удовольствием, был легок на подъем.

Путешествовала семья много. Особенно Владимир Иванович любил природу Русского Севера. А еще супруги любили проводить время на даче в селе Новодашково. Помогали воспитывать внуков Софью и Всеволода, которые практически каждое лето жили с бабушкой и дедушкой. Сейчас уже подрастают двое правнуков – Лиза и Федя. Возможно, кто-нибудь из них тоже станет врачом... ■

ФОТО ИЗ СЕМЕЙНОГО АРХИВА

## МЭРИЯ ГОРОДА ЯРОСЛАВЛЯ ПОСТАНОВЛЕНИЕ

15.11.2022

№ 1024

### Об установлении публичного сервитута в отношении земельных участков

В соответствии со статьей 23, главой V<sup>7</sup> Земельного кодекса Российской Федерации, на основании ходатайства Публично правовой компании «Единый заказчик в сфере строительства» от 25.08.2022

#### МЭРИЯ ГОРОДА ЯРОСЛАВЛЯ ПОСТАНОВЛЯЕТ:

- Установить публичный сервитут в отношении частей:
  - земельных участков с кадастровым номером 76:23:060517:36 по улице Пирогова, дом 49а и с кадастровым номером 76:23:060517:58 по улице Пирогова, дом 51, которые находятся в частной собственности;
  - земель, находящихся в государственной собственности, расположенных в районе улицы Пирогова, дом 49а, – в целях подключения к сетям инженерно-технического обеспечения сроком на 10 лет.
- Утвердить границы публичного сервитута (приложение).
- ППК «Единый заказчик»:
  - заключить соглашение об осуществлении публичного сервитута с собственниками земельных участков;
  - привести земельные участки в состояние, пригодное для их использования в соответствии с разрешенным использованием, в срок не позднее чем три месяца после завершения строительства, капитального или текущего ремонта, реконструкции, эксплуатации, консервации, сноса инженерного сооружения, для размещения которых был установлен публичный сервитут.
- Плата за публичный сервитут в отношении земельных участков и (или) земель, находящихся в государственной или муниципальной собственности и не обремененных правами третьих лиц, рассчитывается пропорционально площади земельных участков и (или) земель в установленных границах публичного сервитута и устанавливается в размере 0,01 процента кадастровой стоимости земельных участков за каждый год использования этих земельных участков.
- Если в отношении земельных участков и (или) земель кадастровая стоимость не определена, размер платы за публичный сервитут рассчитывается исходя из среднего уровня кадастровой стоимости земельных участков по городу Ярославлю.
- Плата за публичный сервитут, установленный в отношении земельных участков и (или) земель, находящихся в государственной или муниципальной собственности и не обремененных правами третьих лиц, вносится обладателем публичного сервитута единовременным платежом не позднее шести месяцев со дня принятия решения об установлении публичного сервитута.

Указанная плата за публичный сервитут осуществляется по следующим реквизитам:

ОГРН 1027600684100 ИНН 7601000992 КПП 760401001  
Получатель: УФК по Ярославской области (для КУМИ мэрии города Ярославля)  
Казначейский счет 03100643000000017100  
ОТДЕЛЕНИЕ ЯРОСЛАВЛЬ БАНКА РОССИИ/УФК по Ярославской области  
г. Ярославль Единый казначейский счет 40102810245370000065  
ОКТМО 78701000 БИК 017888102

– на код бюджетной классификации 807 111 05324 04 0000 120 «доходы от платы по соглашениям об установлении сервитута, заключенным органом местного самоуправления городских округов, государственными или муниципальными предприятиями либо государственными или муниципальными учреждениями в отношении земельных участков, находящихся в собственности городских округов» в случае, если земельные участки находятся в муниципальной собственности;

– на код бюджетной классификации 807 111 05312 04 0000 120 «доходы от платы по соглашениям об установлении сервитута, заключенным органом местного самоуправления городских округов, государственными или муниципальными предприятиями либо государственными или муниципальными учреждениями в отношении земельных участков, государственная собственность на которые не разграничена и которые расположены в границах городских округов» в случае, если земельные участки и земли находятся в государственной собственности.

6. Срок, в течение которого использование земельного участка (его части) и (или) расположенного на нем объекта недвижимого имущества в соответствии с их разрешенным использованием будет невозможно или существенно затруднено в связи с осуществлением деятельности, для обеспечения которой устанавливается публичный сервитут, – не более трех месяцев со дня возникновения таких обстоятельств.

7. График проведения работ при осуществлении деятельности, для обеспечения которой устанавливается публичный сервитут, в отношении земель или земельных участков, находящихся в государственной или муниципальной собственности и не предоставленных гражданам или юридическим лицам, подлежит предварительному согласованию ППК «Единый заказчик» с территориальной администрацией Красноперкопского и Фрунзенского районов мэрии города Ярославля.

8. Установить, что при размещении линий связи, требующих установления зон с особыми условиями использования территорий, порядок установления таких зон и содержание ограничений прав на земельные участки в границах таких зон установлены постановлением Правительства Российской Федерации от 09.06.1995 № 578 «Об утверждении Правил охраны линий и сооружений связи Российской Федерации».

9. Комитету по управлению муниципальным имуществом мэрии города Ярославля в течение пяти рабочих дней со дня принятия постановления:

- направить копию постановления в орган регистрации прав;
- направить копию постановления, сведения о лицах, являющихся правообладателями земельных участков, указанных в пункте 1, и копии документов, подтверждающих права указанных лиц на земельные участки, в ППК «Единый заказчик».

10. Разместить постановление на официальном портале города Ярославля в информационно-телекоммуникационной сети «Интернет» в течение пяти рабочих дней со дня его принятия.

11. Контроль за исполнением постановления возложить на комитет по управлению муниципальным имуществом мэрии города Ярославля.

12. Постановление вступает в силу со дня его официального опубликования.

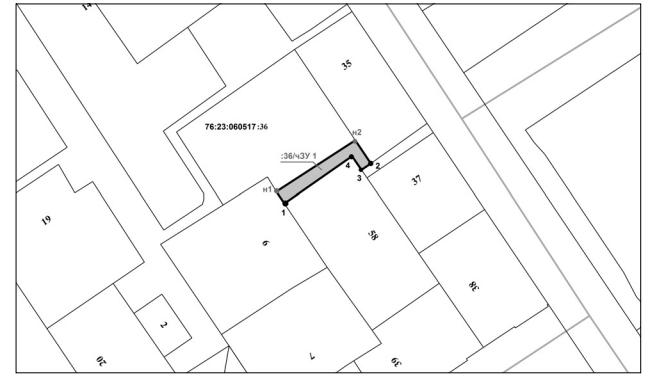
Мэр города Ярославля

А.В. МОЛЧАНОВ

Приложение  
к постановлению мэрии  
от 15.11.2022 № 1024

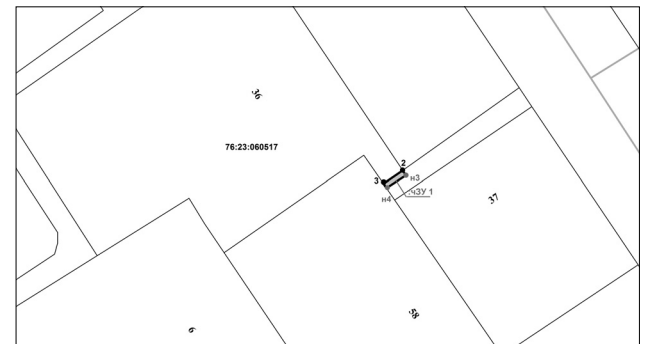
Схема расположения границ публичного сервитута на земельных участках на кадастровом плане территории

Условный номер земельного участка: 76:23:060517:36/чЗУ 1		
Площадь земельного участка: 252 м <sup>2</sup>		
Обозначение характерных точек границ	Координаты, м	
	X	Y
1	367124,36	1333143,09
н1	367129,42	1333139,70
н2	367151,20	1333173,25
2	367141,30	1333179,86
3	367138,57	1333175,89
4	367144,43	1333171,86
1	367124,36	1333143,09



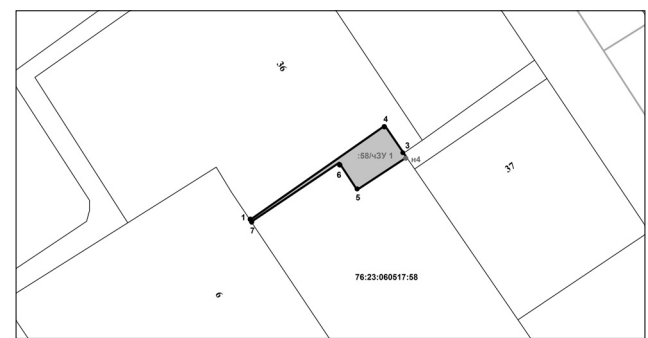
Масштаб 1:1000

Условный номер земельного участка: 76:23:060517:чЗУ 1		
Площадь земельного участка: 6 м <sup>2</sup>		
Обозначение характерных точек границ	Координаты, м	
	X	Y
н3	367140,27	1333180,51
н4	367137,68	1333176,52
3	367138,57	1333175,89
2	367141,30	1333179,86
н3	367140,27	1333180,51



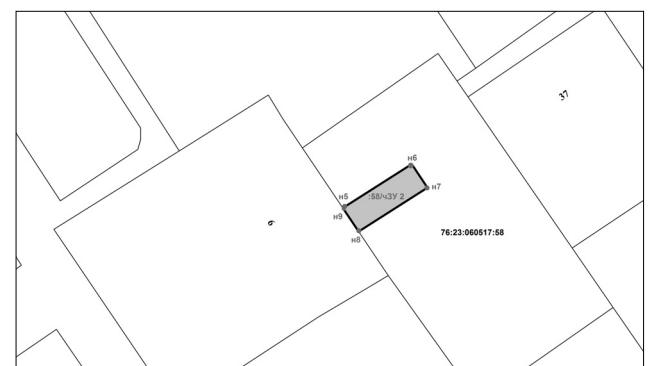
Масштаб 1:500

Условный номер земельного участка: 76:23:060517:58/чЗУ 1		
Площадь земельного участка: 116 м <sup>2</sup>		
Обозначение характерных точек границ	Координаты, м	
	X	Y
4	367144,43	1333171,86
3	367138,57	1333175,89
н4	367137,67	1333176,51
5	367130,76	1333165,94
6	367136,54	1333162,12
7	367123,95	1333143,37
1	367124,36	1333143,09
4	367144,43	1333171,86



Масштаб 1:500

Условный номер земельного участка: 76:23:060517:58/чЗУ 2		
Площадь земельного участка: 104 м <sup>2</sup>		
Обозначение характерных точек границ	Координаты, м	
	X	Y
н5	367111,59	1333151,67
н6	367120,91	1333166,28
н7	367115,91	1333169,60
н8	367106,57	1333155,03
н9	367111,58	1333151,67
н5	367111,59	1333151,67



Масштаб 1:500

Условные обозначения:

- границы публичного сервитута;
- границы существующих земельных участков;
- кадастровые номера земельных участков;
- 1 — номер образуемой точки;
- 1 — номер существующей кадастровой точки;
- чЗУ 1 — обозначение части сервитута;
- границы кадастровых кварталов.