

**МЭРИЯ ГОРОДА ЯРОСЛАВЛЯ**
ПОСТАНОВЛЕНИЕПриложение
к постановлению мэрии
от 31.01.2020 № 69

31.01.2020

№ 69

**О присвоении наименования
новому элементу
улично-дорожной сети**

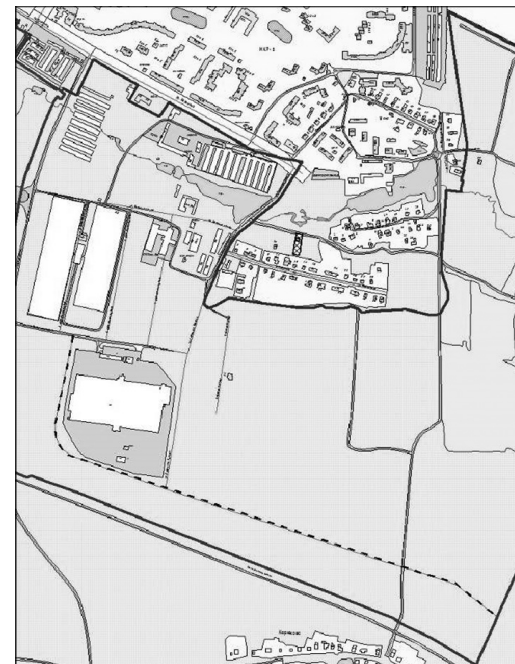
В соответствии с Федеральным законом от 06.10.2003 № 131-ФЗ «Об общих принципах организации местного самоуправления в Российской Федерации», постановлением Правительства Российской Федерации от 19.11.2014 № 1221 «Об утверждении Правил присвоения, изменения и аннулирования адресов», приказом Министерства финансов Российской Федерации от 31.03.2016 № 37н «Об утверждении Порядка ведения государственного адресного реестра», учитывая постановление мэрии города Ярославля от 13.03.2013 № 518 «Об утверждении проекта планировки территории в районе Костромского шоссе во Фрунзенском районе города Ярославля», решение городской межведомственной комиссии по наименованию объектов улично-дорожной сети в городе Ярославле (протокол от 21.11.2018),

МЭРИЯ ГОРОДА ЯРОСЛАВЛЯ ПОСТАНОВЛЯЕТ:

1. Присвоить новому элементу улично-дорожной сети, расположенному во Фрунзенском районе города Ярославля, следующее наименование: Российская Федерация, Ярославская область, городской округ город Ярославль, город Ярославль, улица Тополиная, (приложение).
2. Контроль за исполнением постановления возложить на заместителя мэра города Ярославля по вопросам градостроительства.
3. Постановление вступает в силу со дня его официального опубликования.

Мэр города Ярославля

В.М. ВОЛКОВ



- - - - - улица Тополиная

МЭРИЯ ГОРОДА ЯРОСЛАВЛЯ
ПОСТАНОВЛЕНИЕПриложение
к постановлению мэрии
от 06.02.2020 № 100

06.02.2020

№ 100

**О подготовке проекта межевания
территории, ограниченной Тропинским пр-дом,
ул. Тропинской, ул. 2-й Мельничной
во Фрунзенском районе города Ярославля**

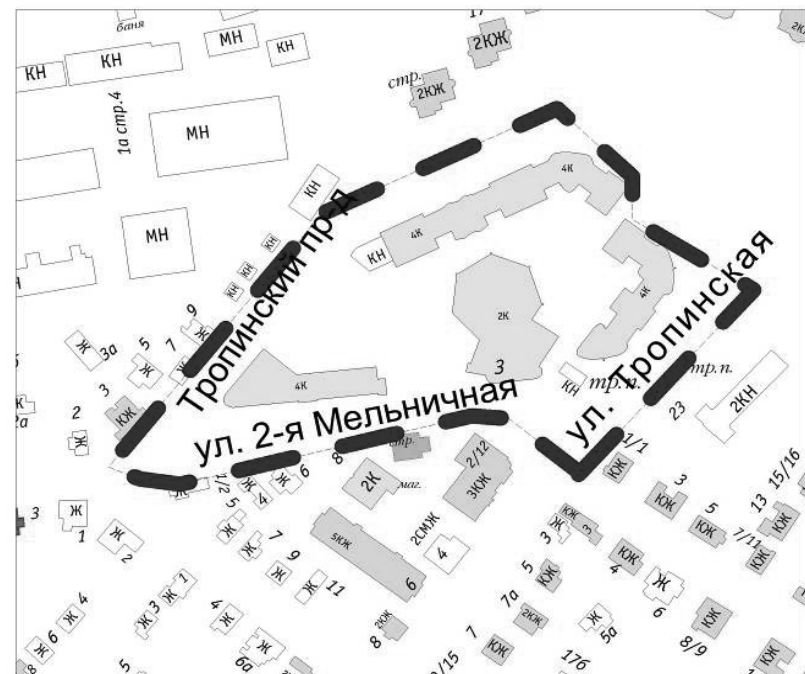
В соответствии с Градостроительным кодексом Российской Федерации, постановлением мэра города Ярославля от 29.03.2006 № 1028 «Об обеспечении подготовки документации по планировке территории города Ярославля», решением комиссии по подготовке проекта правил землепользования и застройки города Ярославля (протокол от 22.11.2019 № 17), учитывая предложение акционерного общества «Ярославский технический углерод имени В.Ю. Орлова» от 05.11.2019 о подготовке проекта межевания территории и безвозмездной передаче его в муниципальную собственность,

МЭРИЯ ГОРОДА ЯРОСЛАВЛЯ ПОСТАНОВЛЯЕТ:

1. Подготовить проект межевания территории, ограниченной Тропинским пр-дом, ул. Тропинской, ул. 2-й Мельничной во Фрунзенском районе города Ярославля, границы которой отображены на схеме (приложение).
2. Установить, что предложения физических или юридических лиц о порядке, сроках подготовки и содержании проекта межевания территории, указанной в пункте 1 постановления, направляются в департамент градостроительства мэрии города Ярославля (Революционный пр-д, д. 6) в течение 20 дней со дня официального опубликования постановления.
3. Опубликовать постановление в газете «Городские новости» в течение 3 дней со дня его принятия и разместить на официальном портале города Ярославля в информационно-телекоммуникационной сети «Интернет».
4. Контроль за исполнением постановления возложить на заместителя мэра города Ярославля по вопросам градостроительства.
5. Постановление вступает в силу со дня его официального опубликования.

Первый заместитель мэра города Ярославля

А.Г. КИБЕЦ

Схема границ территории, ограниченной Тропинским пр-дом,
ул. Тропинской, ул. 2-й Мельничной во Фрунзенском районе города Ярославля

- - - - - граница территории для подготовки проекта межевания

МЭРИЯ ГОРОДА ЯРОСЛАВЛЯ
ПОСТАНОВЛЕНИЕ

06.02.2020

№ 101

**О подготовке проекта межевания
территории в районе площади Волкова
в Кировском районе города Ярославля**

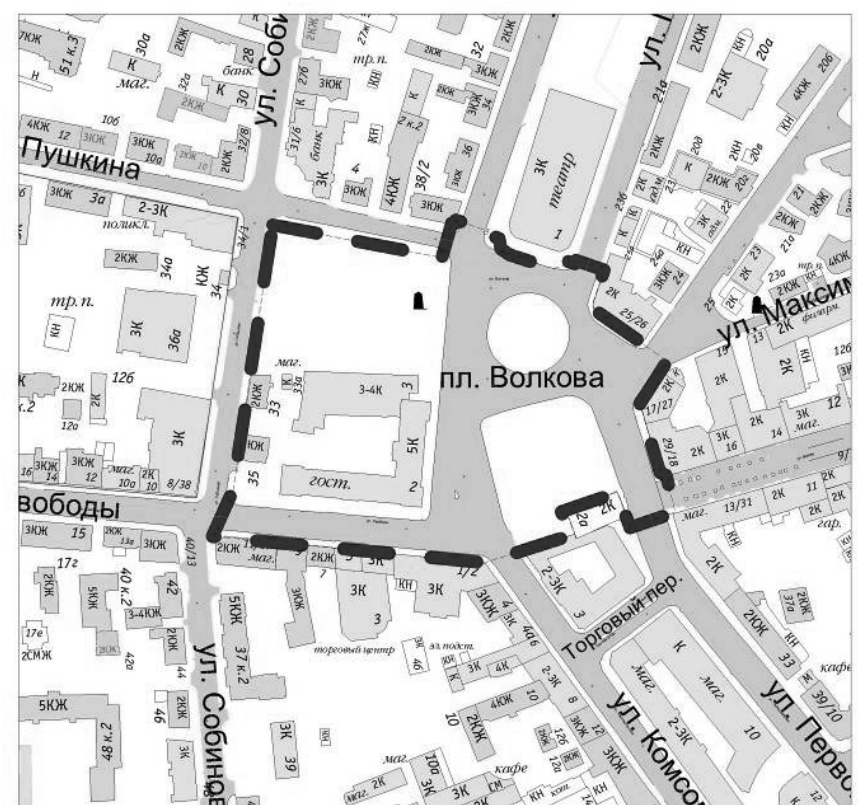
В соответствии с Градостроительным кодексом Российской Федерации, постановлением мэра города Ярославля от 29.03.2006 № 1028 «Об обеспечении подготовки документации по планировке территории города Ярославля», решением комиссии по подготовке проекта правил землепользования и застройки города Ярославля (протокол от 20.12.2019 № 18), учитывая предложение акционерного общества «Спектр – Холдинг» от 13.11.2019 о подготовке проекта межевания территории и безвозмездной передаче его в муниципальную собственность,

МЭРИЯ ГОРОДА ЯРОСЛАВЛЯ ПОСТАНОВЛЯЕТ:

1. Подготовить проект межевания территории в районе площади Волкова в Кировском районе города Ярославля, границы которой отображены на схеме (приложение).
2. Установить, что предложения физических или юридических лиц о порядке, сроках подготовки и содержании проекта межевания территории, указанной в пункте 1 постановления, направляются в департамент градостроительства мэрии города Ярославля (Революционный пр-д, д. 6) в течение 20 дней со дня официального опубликования постановления.
3. Опубликовать постановление в газете «Городские новости» в течение 3 дней со дня его принятия и разместить на официальном портале города Ярославля в информационно-телекоммуникационной сети «Интернет».
4. Контроль за исполнением постановления возложить на заместителя мэра города Ярославля по вопросам градостроительства.
5. Постановление вступает в силу со дня его официального опубликования.

Первый заместитель мэра города Ярославля

А.Г. КИБЕЦ

Схема границ территории в районе площади Волкова
в Кировском районе города Ярославля

- - - - - граница территории для подготовки проекта межевания

Приложение
к постановлению мэрии
от 06.02.2020 № 101