

МЭРИЯ ГОРОДА ЯРОСЛАВЛЯ

ПОСТАНОВЛЕНИЕ

22.03.2023

№ 267

Об установлении публичного сервитута в отношении земельного участка

В соответствии со статьей 23, главой V⁷ Земельного кодекса Российской Федерации, на основании ходатайства АО «Газпром газораспределение Ярославль» от 15.02.2023 и договора о подключении (технологическом присоединении) газоиспользующего оборудования к сети газораспределения от 22.02.2022

МЭРИЯ ГОРОДА ЯРОСЛАВЛЯ ПОСТАНОВЛЯЕТ:

1. Установить публичный сервитут в отношении части земельного участка площадью 68 кв. м, расположенной на земельном участке площадью 809298 кв. м с кадастровым номером 76:23:000000:13, с описанием местоположения: Российская Федерация, Ярославская область, городской округ город Ярославль, город Ярославль, Заволжский район, находящемся в федеральной собственности и предоставленном на праве аренды ОАО «РЖД», для строительства линейных объектов системы газоснабжения, их неотъемлемых технологических частей, необходимых для подключения (технологического присоединения) к сетям инженерно-технического обеспечения, сроком на 10 лет.

2. Утвердить границы публичного сервитута (приложение).

3. АО «Газпром газораспределение Ярославль»:

- заключить соглашение об осуществлении публичного сервитута с правообладателями земельного участка;

- привести земельный участок в состояние, пригодное для его использования в соответствии с разрешенным использованием, в срок не позднее чем три месяца после завершения соответствующих работ (деятельности) в отношении инженерного сооружения, для размещения которого установлен публичный сервитут.

4. Срок, в течение которого использование земельного участка (его части) и (или) расположенного на нем объекта недвижимого имущества в соответствии с их разрешенным использованием будет невозможно или существенно затруднено в связи с осуществлением деятельности, для обеспечения которой устанавливается публичный сервитут, – не более трех месяцев со дня возникновения таких обстоятельств.

5. Порядок установления зон с особыми условиями использования территорий и содержание ограничений прав на земельные участки в границах таких зон определены постановлением Правительства Российской Федерации от 20.11.2000 № 878 «Об утверждении Правил охраны газораспределительных сетей».

6. Комитету по управлению муниципальным имуществом мэрии города Ярославля в течение пяти рабочих дней со дня принятия постановления:

- направить копию постановления в орган регистрации прав;

- направить копию постановления, сведения о лицах, являющихся правообладателями земельного участка, указанного в пункте 1, и копии документов,

подтверждающих права указанных лиц на земельный участок, в АО «Газпром газораспределение Ярославль».

7. Разместить постановление на официальном портале города Ярославля в информационно-телекоммуникационной сети «Интернет» в течение пяти рабочих дней со дня его принятия.

8. Контроль за исполнением постановления возложить на комитет по управлению муниципальным имуществом мэрии города Ярославля.

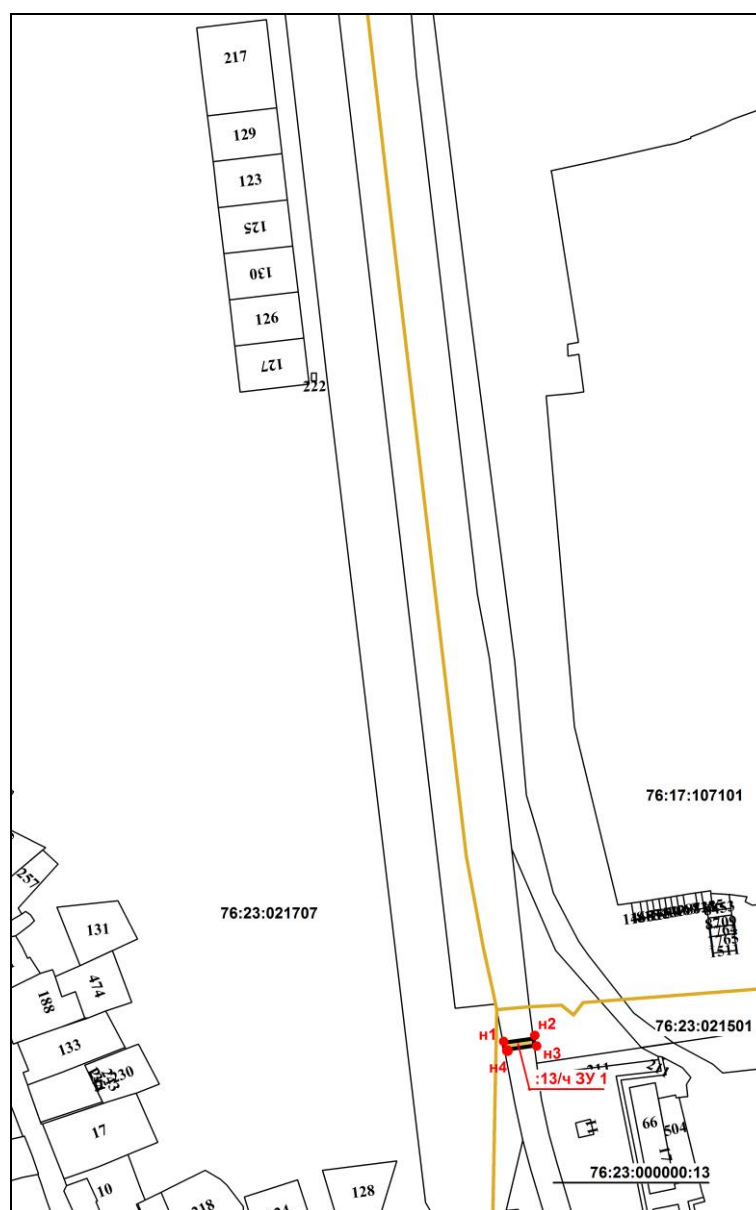
9. Постановление вступает в силу со дня его официального опубликования.

Мэр города Ярославля

А.В. Молчанов





Схема расположения границ публичного сервитута на земельном участке
на кадастровом плане территории

Условный номер земельного участка: 76:23:000000:13/ч ЗУ 1		
Площадь земельного участка: 68 м ²		
Обозначение характерных точек границ	Координаты, м	
	X	Y
н1	374481,05	1333349,37
н2	374483,46	1333366,24
н3	374479,49	1333366,76
н4	374477,13	1333350,12
н1	374481,05	1333349,37



Масштаб 1:2500

Условные обозначения:

-  – местоположение образуемого земельного участка;
 -  – границы существующих земельных участков;
 - 1 – кадастровые номера земельных участков;
 - н1 – номер образуемой точки;
 -  – границы кадастровых кварталов;
 - :13/чЗУ 1 – обозначение части сервитута.
-