

МЭРИЯ ГОРОДА ЯРОСЛАВЛЯ

ПОСТАНОВЛЕНИЕ

09.08.2023

№ 898

Об установлении публичного сервитута в отношении земельного участка, расположенного в границах полосы отвода автомобильной дороги

В соответствии со статьей 23, главой V⁷ Земельного кодекса Российской Федерации, Федеральным законом от 08.11.2007 № 257-ФЗ «Об автомобильных дорогах и о дорожной деятельности в Российской Федерации и о внесении изменений в отдельные законодательные акты Российской Федерации», на основании ходатайства ПАО «Россети Центр» от 03.07.2023 и договора на осуществление прокладки и дальнейшей эксплуатации КЛ-6 кВ в границах полосы отвода при пересечении автомобильной дороги общего пользования федерального значения от 02.05.2023

МЭРИЯ ГОРОДА ЯРОСЛАВЛЯ ПОСТАНОВЛЯЕТ:

1. Установить публичный сервитут в отношении части земельного участка, находящейся в границах полосы отвода автомобильной дороги общего пользования федерального значения, площадью 161 кв. м, расположенной на земельном участке площадью 116956 кв. м с кадастровым номером 76:23:000000:407, с описанием местоположения: Российская Федерация, Ярославская область, городской округ город Ярославль, город Ярославль, участки федеральной автомобильной дороги общего пользования «Подъезд к городу Кострома от М-8 «Холмогоры» км 7+010-км 9+930», находящемся в федеральной собственности и предоставленном на праве постоянного (бессрочного) пользования ФКУ УПРДОР «Холмогоры», в целях реконструкции объектов электросетевого хозяйства, необходимых для организации электроснабжения, подключения (технического присоединения) к сетям инженерно-технического обеспечения, сроком на 10 лет.

2. Утвердить границы публичного сервитута (приложение).

3. ПАО «Россети Центр»:

- заключить соглашение об осуществлении публичного сервитута с правообладателями земельного участка;

- привести земельный участок в состояние, пригодное для его использования в соответствии с разрешенным использованием, в срок не позднее чем три месяца после завершения соответствующих работ (деятельности) в отношении инженерного сооружения, для размещения которого был установлен публичный сервитут.

4. Срок, в течение которого использование земельного участка (его части) и (или) расположенного на нем объекта недвижимого имущества в соответствии с их разрешенным использованием будет невозможно или существенно затруднено в связи с осуществлением деятельности, для обеспечения которой устанавливается публичный сервитут, – шесть месяцев со дня возникновения таких обстоятельств.

5. Порядок установления зон с особыми условиями использования территорий и содержание ограничений прав на земельные участки в границах таких зон определены постановлением Правительства Российской Федерации от 24.02.2009 № 160 «О порядке установления охранных зон объектов электросетевого хозяйства и особых условий использования земельных участков, расположенных в границах таких зон».

6. Комитету по управлению муниципальным имуществом мэрии города Ярославля в течение пяти рабочих дней со дня принятия постановления:

- направить копию постановления в орган регистрации прав;
- направить копию постановления, сведения о лицах, являющихся правообладателями земельного участка, указанного в пункте 1, и копии документов, подтверждающих права указанных лиц на земельный участок, в ПАО «Россети Центр».

7. Разместить постановление на официальном портале города Ярославля в информационно-телекоммуникационной сети «Интернет» в течение пяти рабочих дней со дня его принятия.

8. Контроль за исполнением постановления возложить на комитет по управлению муниципальным имуществом мэрии города Ярославля.

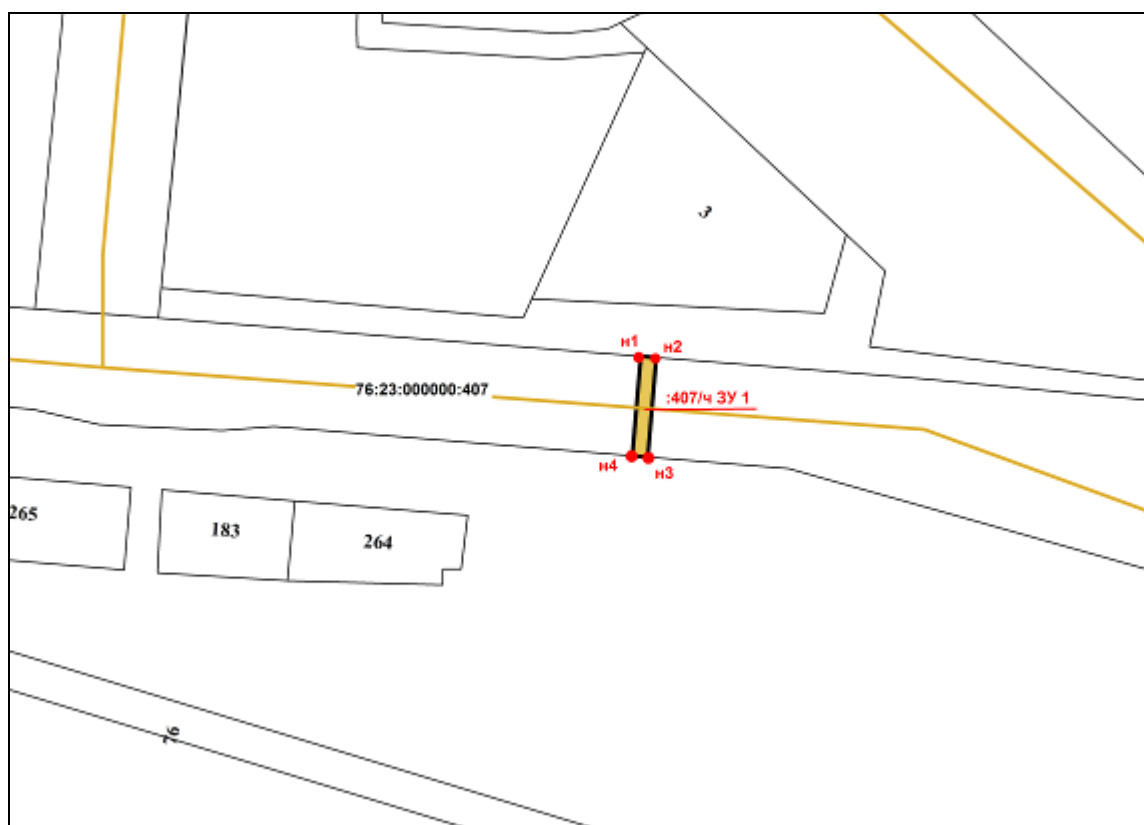
9. Постановление вступает в силу со дня его официального опубликования.

Мэр города Ярославля

А.В. Молчанов






Схема расположения границ публичного сервитута на земельном участке
на кадастровом плане территории

Условный номер земельного участка: 76:23:000000:407/ч ЗУ 1		
Площадь земельного участка: 161 м ²		
Обозначение характерных точек границ	Координаты, м	
	X	Y
н1	366494,43	1335100,10
н2	366494,00	1335105,09
н3	366461,85	1335102,32
н4	366462,26	1335097,34
н1	366494,43	1335100,10



Масштаб 1:1500

Условные обозначения:

-  – границы публичного сервитута;
-  – границы существующих земельных участков;
- 1 – кадастровые номера земельных участков;
-  н1 – номер образуемой точки;
-  – границы кадастровых кварталов;
-  :407/ч ЗУ 1 – обозначение части сервитута.