



МЭРИЯ ГОРОДА ЯРОСЛАВЛЯ

ПОСТАНОВЛЕНИЕ

25.10.2024

№ 933

Об установлении публичного сервитута
в отношении земельного участка

В соответствии со статьей 23, главой V⁷ Земельного кодекса Российской Федерации, на основании ходатайства АО «Газпром газораспределение Ярославль» от 29.08.2024 и приказа АО «Газпром газораспределение Ярославль» от 08.12.2023 № 1202/А «О выполнении работ по проектированию, строительству закольцовок и реконструкции газопроводов, предусмотренных программой «Газификация и модернизация жилищно-коммунального хозяйства, промышленных и иных организаций Ярославской области» на 2022 – 2031 годы», учитывая региональную программу «Газификация жилищно-коммунального хозяйства, промышленных и иных организаций Ярославской области» на 2022 – 2031 годы, утвержденную постановлением Правительства Ярославской области от 15.02.2022 № 81-п,

МЭРИЯ ГОРОДА ЯРОСЛАВЛЯ ПОСТАНОВЛЯЕТ:

1. Установить публичный сервитут в отношении части земельного участка площадью 47 кв. м, расположенной на земельном участке площадью 1155 кв. м с кадастровым номером 76:23:020908:45, с описанием местоположения: Российская Федерация, Ярославская область, городской округ город Ярославль, город Ярославль, улица Серго Орджоникидзе, дом 8, корпус 4, находящемся в частной собственности, для строительства линейных объектов системы газоснабжения, их неотъемлемых технологических частей, необходимых для организации газоснабжения населения, подключения (технологического присоединения) к сетям инженерно-технического обеспечения, сроком на 10 лет.

2. Утвердить границы публичного сервитута (приложение).

3. АО «Газпром газораспределение Ярославль»:

- заключить соглашение об осуществлении публичного сервитута с правообладателями земельного участка;

- привести земельный участок в состояние, пригодное для его использования в соответствии с разрешенным использованием, в срок не позднее чем три месяца после завершения соответствующих работ (деятельности) в отношении инженерного сооружения, для размещения которого установлен публичный сервитут.

4. Срок, в течение которого использование земельного участка (его части) и (или) расположенного на нем объекта недвижимого имущества в соответствии с их разрешенным использованием будет невозможно или существенно затруднено в связи с осуществлением деятельности, для обеспечения которой устанавливается публичный сервитут, – не более трех месяцев со дня возникновения таких обстоятельств.

5. Порядок установления зон с особыми условиями использования территорий и содержание ограничений прав на земельные участки в границах таких зон определены постановлением Правительства Российской Федерации от 20.11.2000 № 878 «Об утверждении Правил охраны газораспределительных сетей».

6. Комитету по управлению муниципальным имуществом мэрии города Ярославля в течение пяти рабочих дней со дня принятия постановления:

- направить копию постановления в орган регистрации прав;
- направить копию постановления, сведения о лицах, являющихся правообладателями земельного участка, указанного в пункте 1 постановления, и копии документов, подтверждающих права указанных лиц на земельный участок, в АО «Газпром газораспределение Ярославль».

7. Разместить постановление на официальном портале города Ярославля в информационно-телекоммуникационной сети «Интернет» в течение пяти рабочих дней со дня его принятия.

8. Контроль за исполнением постановления возложить на комитет по управлению муниципальным имуществом мэрии города Ярославля.

9. Постановление вступает в силу со дня его официального опубликования.

Мэр города Ярославля



А.В. Молчанов




Схема расположения границ публичного сервитута на земельном участке
на кадастровом плане территории

Условный номер земельного участка: 76:23:020908:45/ч ЗУ 1		
Площадь земельного участка: 47 м ²		
Обозначение характерных точек границ	Координаты, м	
	X	Y
1	378079,78	1333495,67
2	378082,17	1333498,90
3	378077,76	1333502,13
4	378079,26	1333504,22
5	378077,57	1333505,34
6	378075,17	1333505,39
7	378072,15	1333501,25
1	378079,78	1333495,67



Масштаб 1:1000

Условные обозначения:

-  – границы публичного сервитута;
-  – границы существующих земельных участков;
-  – границы кадастровых кварталов;
- 1 – кадастровые номера земельных участков;
- :45/ч ЗУ 1 – обозначение части сервитута.