

# МЭРИЯ ГОРОДА ЯРОСЛАВЛЯ

## ПОСТАНОВЛЕНИЕ

27.12.2022

№ 1144

О внесении изменений в постановление мэрии города Ярославля от 22.11.2022 № 1032

В соответствии с Федеральным законом от 21.12.1994 № 68-ФЗ «О защите населения и территорий от чрезвычайных ситуаций природного и техногенного характера», в связи с обращениями департамента окружающей среды и природопользования Ярославской области от 02.12.2022 № ИХ.25-9586/2022, от 27.12.2022 № ИХ.25-10147/2022, на основании решений комиссии по предупреждению и ликвидации чрезвычайных ситуаций и обеспечению пожарной безопасности города Ярославля (протоколы от 14.12.2022 № 12, от 27.12.2022 № 13)

МЭРИЯ ГОРОДА ЯРОСЛАВЛЯ ПОСТАНОВЛЯЕТ:

1. Внести в постановление мэрии города Ярославля от 22.11.2022 № 1032 «О чрезвычайных ситуациях» (в редакции постановления мэрии города Ярославля от 05.12.2022 № 1066) следующие изменения:

- абзац второй пункта 1 изложить в следующей редакции:

«Считать границами зоны чрезвычайной ситуации территорию, включающую в себя земельные участки с кадастровыми номерами: 76:23:010801:700; 76:23:010801:771; 76:23:010801:804; 76:23:010801:805; 76:23:010801:806; 76:23:010801:807; 76:23:010801:808; 76:23:010801:216; 76:23:010801:228; 76:23:010801:230; 76:23:010801:106; 76:23:010801:1331; 76:23:010801:1332; 76:23:010801:1333; 76:23:010801:1334; 76:23:010801:1336; часть земельного участка 76:23:010801:788:3У2 площадью 207 кв. м, согласно координатному описанию (приложение 1); часть земельного участка 76:23:010801:848:3У2 площадью 392 кв. м, согласно координатному описанию (приложение 2).»;

- дополнить приложениями 1 и 2 (приложения 1 и 2).

2. Контроль за исполнением постановления возложить на заместителя мэра города Ярославля по внутренней политике.

3. Постановление вступает в силу со дня его подписания.

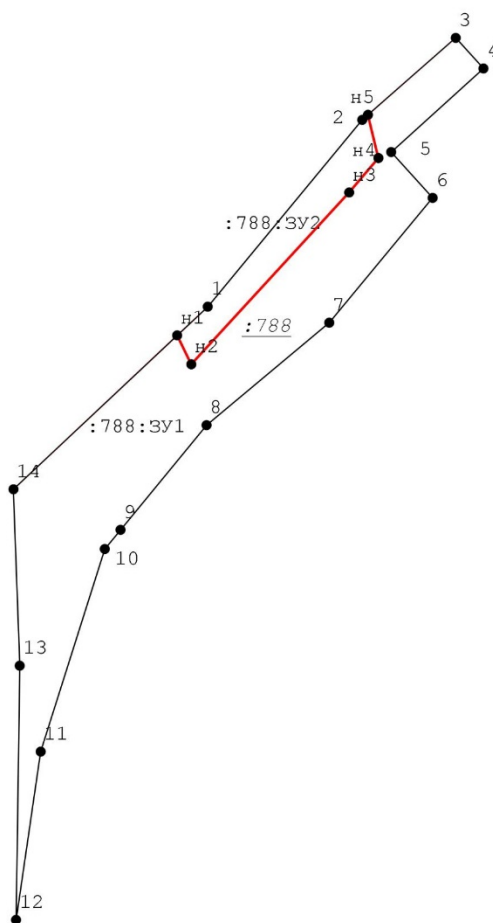
Заместитель мэра города Ярославля  
по взаимодействию с общественностью,  
международным связям и  
обеспечению деятельности мэрии

В.И. Гаврилов

Координатное описание  
местоположения границы части земельного участка





Условный номер части: 76:23:010801:788:ЗУ2		
Площадь части земельного участка: 207 кв. м		
Номер точки	Координаты (система координат МСК-76)	
	X	Y
н1	380812,89	1327261,71
1	380817,20	1327266,31
2	380845,27	1327289,55
н5	380846,03	1327290,42
н4	380839,54	1327291,99
н3	380834,36	1327287,59
н2	380808,54	1327263,84
н1	380812,89	1327261,71

## Чертеж земельных участков и их частей



**Масштаб 1:1 000**

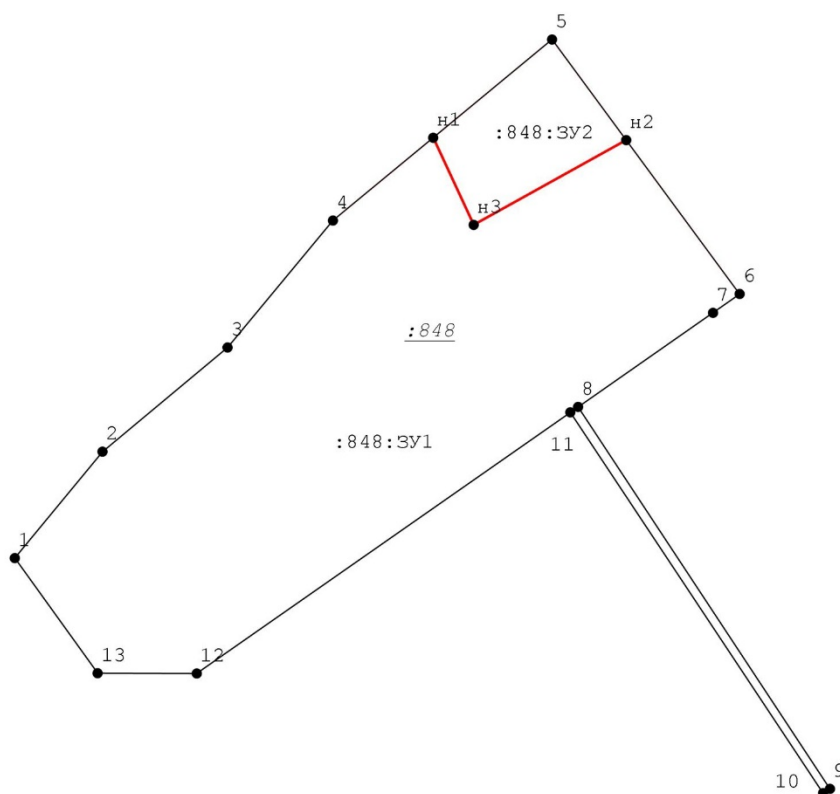
**Условные обозначения:**

-  - Вновь образованная часть границы, сведения о которой достаточны для определения ее местоположения
-  1 - Характерная точка границы, сведения о которой позволяют однозначно определить ее положение на местности
-  H1 - Вновь образованная характерная точка границы
-  - Существующая часть границы, имеющиеся в ЕГРН сведения о которой достаточны для определения ее местоположения
- :20:ЗУ1 - Условный номер образуемого земельного участка
- :102 - Кадастровый номер исходного земельного участка, прекращающего существование

Координатное описание  
местоположения границы части земельного участка





Условный номер части: 76:23:010801:848:3У2		
Площадь части земельного участка: 392 кв. м		
Номер точки	Координаты (система координат МСК-76)	
	X	Y
н1	380845,79	1327314,94
5	380860,30	1327332,49
н2	380845,43	1327343,44
н3	380832,91	1327320,92
н1	380845,79	1327314,94

## Чертеж земельных участков и их частей



Масштаб 1:1 000

### Условные обозначения:

-  - Вновь образованная часть границы, сведения о которой достаточны для определения ее местоположения
-  1 - Характерная точка границы, сведения о которой позволяют однозначно определить ее положение на местности
-  n1 - Вновь образованная характерная точка границы
-  - Существующая часть границы, имеющиеся в ЕГРН сведения о которой достаточны для определения ее местоположения
- :20:ЗУ1 - Условный номер образуемого земельного участка
- :102 - Кадастровый номер исходного земельного участка, прекращающего существование