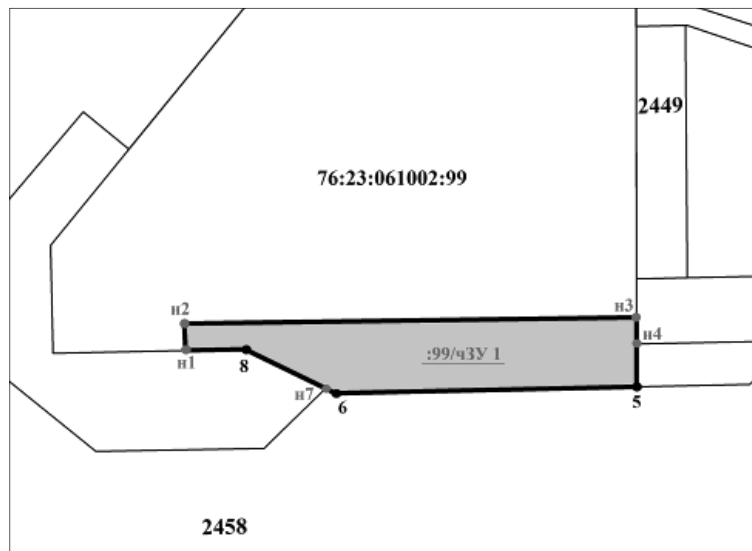
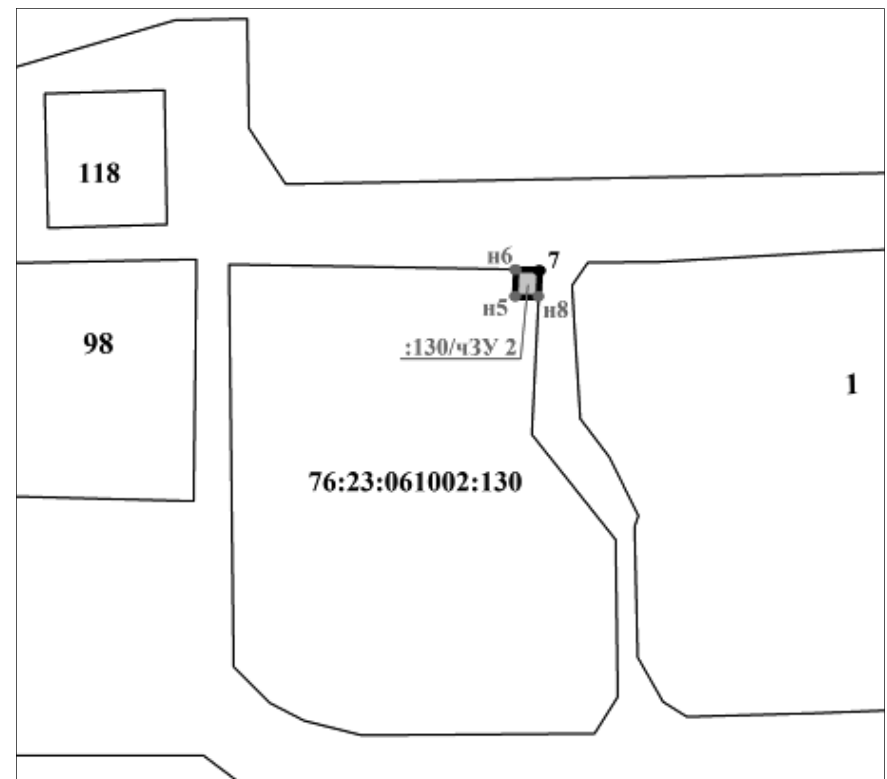


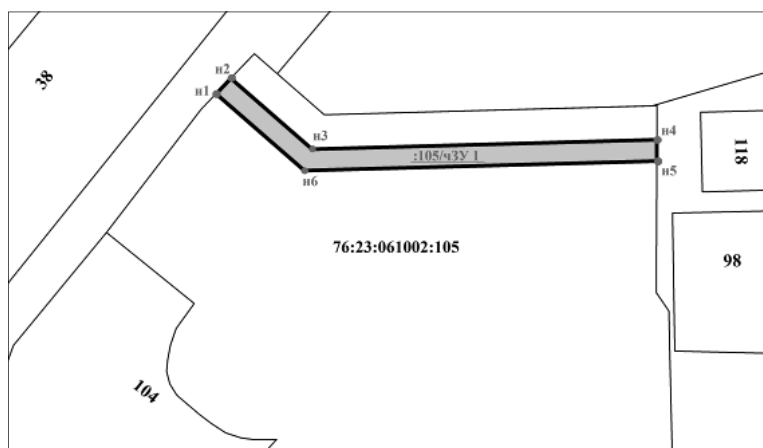
Условный номер земельного участка: 76:23:061002:99/чЗУ 1		
Площадь земельного участка: 937 м ²		
Обозначение характерных точек границ	Координаты, м	
	X	Y
н1	372427,97	1329244,97
н2	372432,97	1329244,74
н3	372434,07	1329328,56
н4	372429,17	1329328,56
5	372421,23	1329328,57
6	372420,05	1329272,68
н7	372420,92	1329270,91
8	372428,20	1329255,99
н1	372427,97	1329244,97



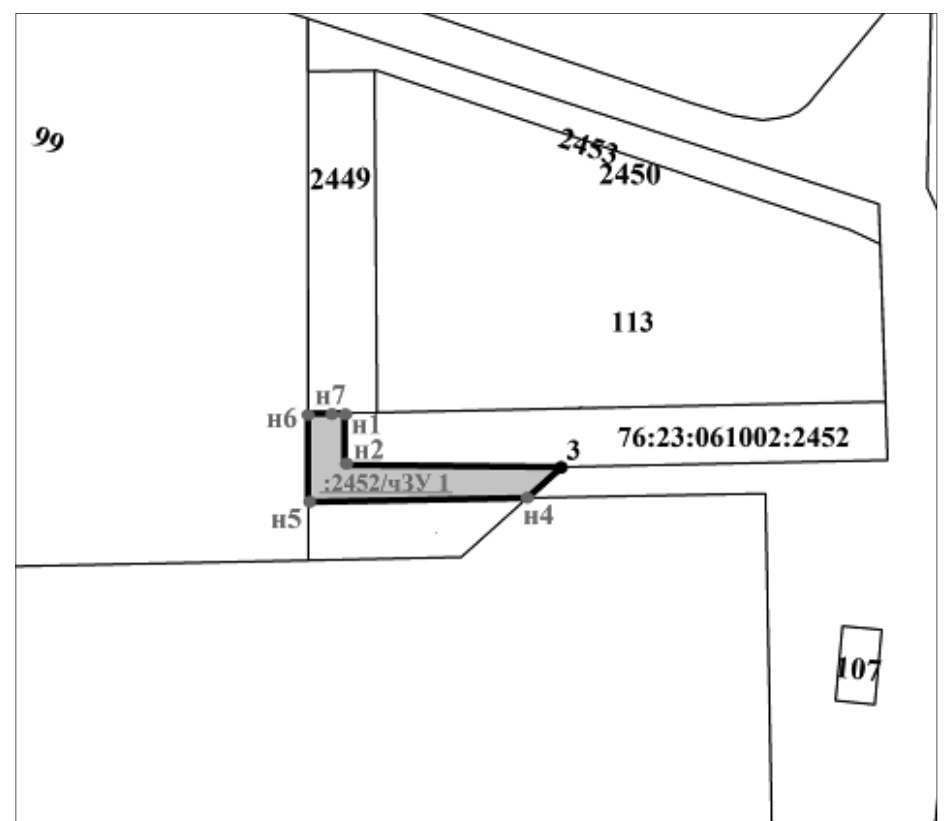
Условный номер земельного участка: 76:23:061002:130/чЗУ 2		
Площадь земельного участка: 13 м ²		
Обозначение характерных точек границ	Координаты, м	
	X	Y
н5	372293,57	1329278,96
н6	372297,43	1329279,10
7	372297,37	1329282,46
н8	372293,52	1329282,26
н5	372293,57	1329278,96



Условный номер земельного участка: 76:23:061002:105/чЗУ 1		
Площадь земельного участка: 543 м ²		
Обозначение характерных точек границ	Координаты, м	
	X	Y
н1	372326,26	1329099,56
н2	372329,87	1329103,03
н3	372313,26	1329122,14
н4	372315,46	1329203,29
н5	372310,45	1329203,27
н6	372308,21	1329120,33
н1	372326,26	1329099,56



Условный номер земельного участка: 76:23:061002:2452/чЗУ 1		
Площадь земельного участка: 186 м ²		
Обозначение характерных точек границ	Координаты, м	
	X	Y
н1	372441,33	1329333,55
н2	372434,27	1329333,56
3	372433,97	1329363,23
н4	372429,75	1329358,50
н5	372429,17	1329328,56
н6	372441,23	1329328,55
н7	372441,29	1329331,45
н1	372441,33	1329333,55



Масштаб 1:1000

Условные обозначения:

- границы публичного сервитута;
- границы существующих земельных участков;
- 1 – кадастровые номера земельных участков;
- 1 – номер существующей кадастровой точки;
- н1 – номер образуемой точки;
- :чЗУ 1 – обозначение части сервитута.

Условный номер земельного участка: 76:23:061002:130/чЗУ 1		
Площадь земельного участка: 29 м ²		
Обозначение характерных точек границ	Координаты, м	
	X	Y
н1	372295,01	1329244,27
н2	372298,01	1329244,27
н3	372297,85	1329254,30
н4	372295,01	1329254,27
н1	372295,01	1329244,27

