



Масштаб 1:25000










ГЕНЕРАЛЬНЫЙ ПЛАН ГОРОДА ЯРОСЛАВЛЯ

Материалы по обоснованию

Карта местоположения существующих
и строящихся объектов местного значения

объекты водоотведения поверхностных стоков
(дождевая канализация)

Условные обозначения:

-  Существующая канализация дождевая самотечная закрытая
-  Планируемая к реконструкции канализация дождевая самотечная закрытая
-  Существующие фильтрующие колодцы
-  Существующие очистные сооружения
-  Планируемые дороги
-  Существующее береговое укрепление
-  Существующие кварталы застройки
-  Существующие водные объекты
-  Существующие промышленные территории
-  Граница городского округа город Ярославль

